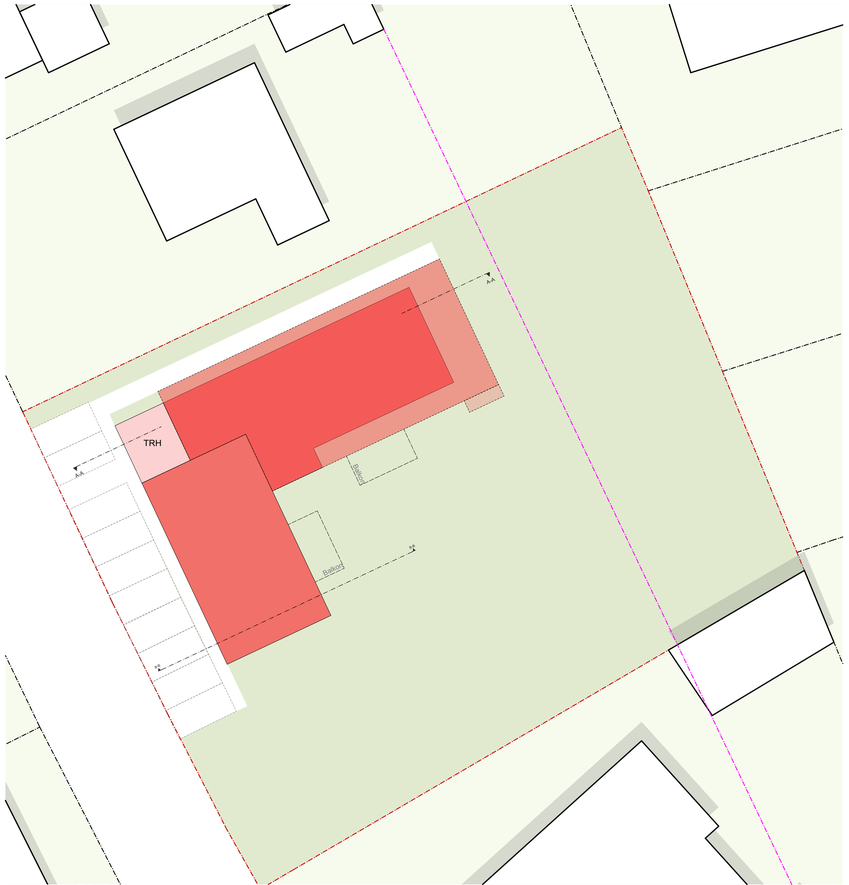

Dachgeschoss & Staffelgeschoss

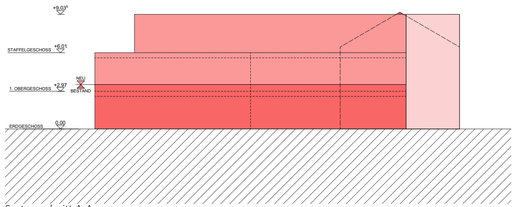

Systemschnitt A-A

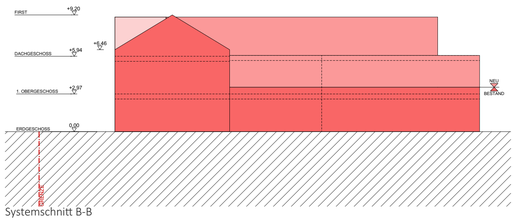

Systemschnitt B-B

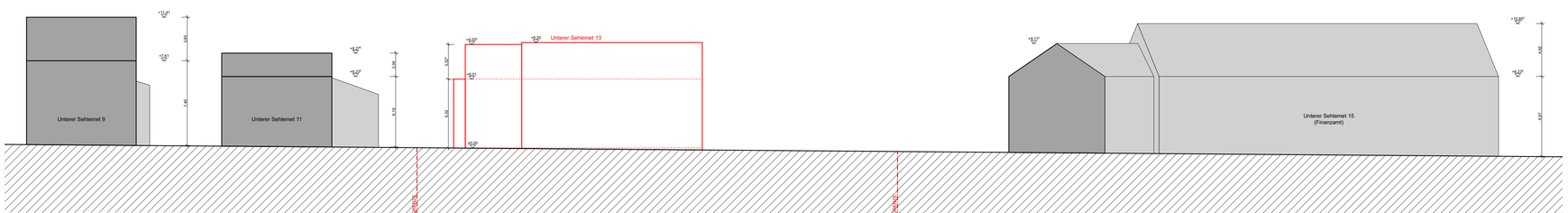

Höhenentwicklung - Unterer Sehlemet 9-15

Abkürzungen:

OKFF	= Oberkante Fertigfussboden	DGL	= Deckengleicher Unterzug	DRAIN	= Drainageleitung
OKRF	= Oberkante Rohboden/-decke	WD	= Wanddurchbruch	SONN	= Sonnenschutz/Raffstore
OKG	= Oberkante Gelände	WS	= Wandschlitz	ROLL	= Rolladen/-kasten
UKRD	= Unterkante Rohdecke	DD	= Deckendurchbruch	GK	= Gurtwicklerkasten
UKST	= Unterkante Sturz/Unterzug	BD	= Bodendurchbruch	AHD	= Abgehängte Decke
OK	= Oberkante (allgemein)	SK	= Sinkkasten/Bodenablauf	HK	= Heizkörper
UK	= Unterkante (allgemein)	RV	= Revision/Reinigungsöffnung	FBH	= Fussbodenheizung
VK	= Vorderkante (allgemein)	STG	= Steigung	HVT	= Hauptverteilung
UZ	= Unterzug	BRH	= Brüstungshöhe	UVT	= Unterverteilung
ÜBZ	= Überzug	OL	= Oberlicht	LISCHA	= Lichtschacht
ÜD	= über Dachfläche	RR	= Regenfallrohr	RDT	= Rauchdichte Tür
DÜ	= Dachüberstand	RW	= Regenwasser	F30/T30	= Feuerwiderstand (30 min.)
FT	= Fertigelelsturz	SW	= Schmutzwasser	F90/T90	= Feuerwiderstand (90 min.)

Wichtige Hinweise des Architekten:

Diese Zeichnungen sind keine Werkpläne! Die Ausführungsplanung ist gesondert zu beauftragen!

Vor Beginn der Ausführung sind wichtige Masze und Angaben zu ergänzen!

Die Planung ist mit den Angaben aus der Statischen Berechnung und dem Wärmeschutznachweis abzugleichen!

Fenster-, Tür-, Nischen- und Brüstungshöhen sind auf OKFF des betreffenden Geschosses bezogen!

Legende

- Mauerwerk wärmedämmend
- Mauerwerk Leichtbeton
- Mauerwerk Betonsteine
- Beton bewehrt
- Beton unbewehrt
- Gipskarton
- Holzkonstruktion
- bestehende Bausubstanz
- Abbruch
- Bauteile oberhalb Schnittlinie/ im Rückblick
- Bauteile verdeckt

datum/unterschriften/stempel

datum

datum

bauherr*in/auftraggeber*in

architekt/entwurfsverfasser

Grundriss DG/SG + Schnitte + Höhenentwicklung

bauvoranfrage

projekt:
Umbau und Aufstockung eines bestehenden Wohnhauses mit Praxisgebäude in einem 6-10 Familienhaus

lage/standort:
Unterer Sehlemet 13 in 54516 Wittlich
Gemarkung: Wittlich Flur: 7 Flurstück: 375/1

maszstab:	1:200	datum:	18.02.2022
bearbeiter:		projekt-nr:	
blatt-nr./index:	01	blattgrösse:	914 / 480 mm
vermerke:			

Die Urheber- und Nutzungsrechte an Entwurf und Zeichnungen liegen beim Planverfasser und sind geschützt.
Vervielfältigungen aller Art, Weitergabe an Dritte oder Verwendung der Inhalte nur mit Genehmigung des Verfassers!