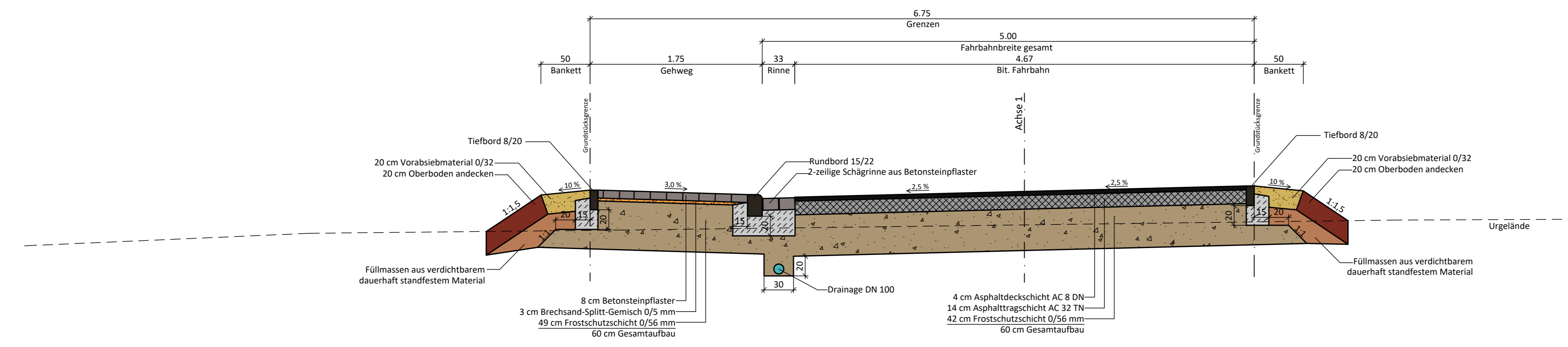
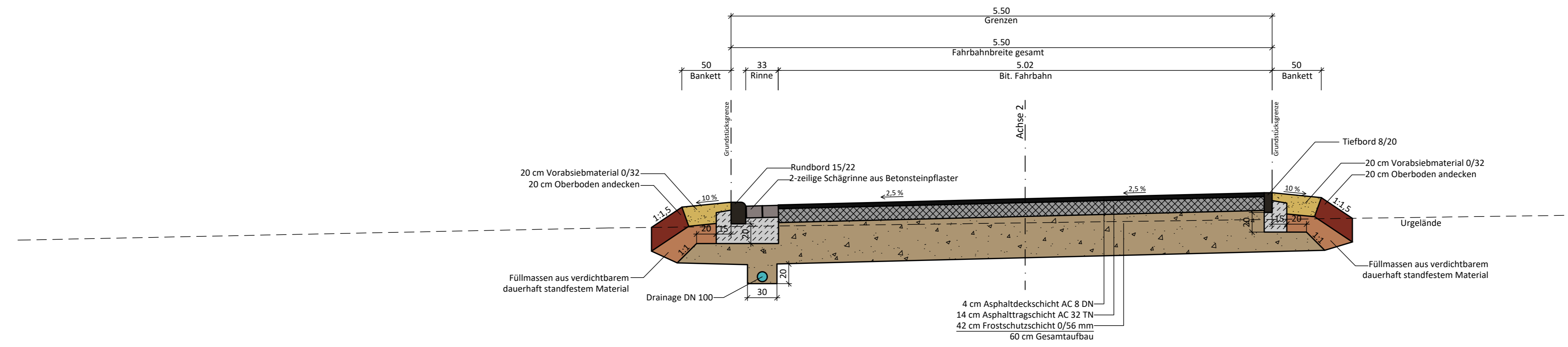


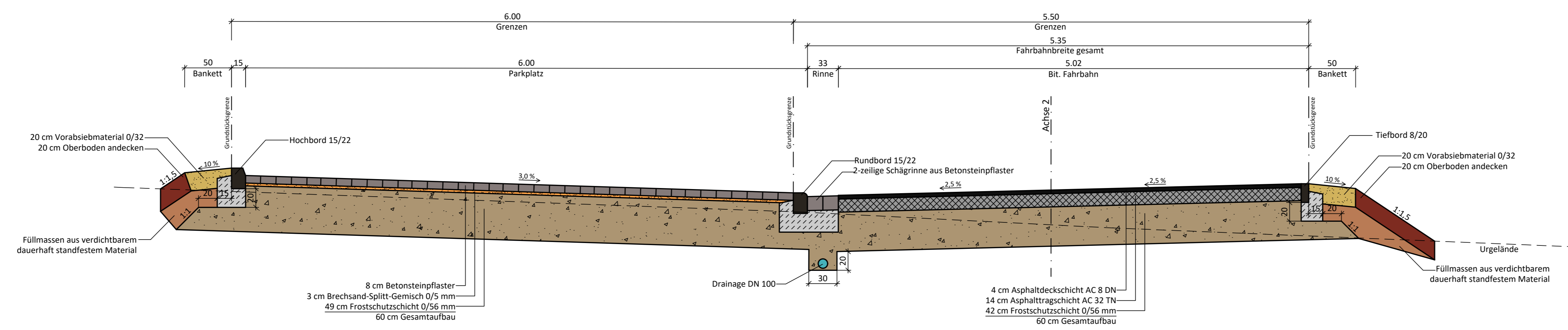
Regelquerschnitt am Beispiel Achse 1
Station 0+070.000



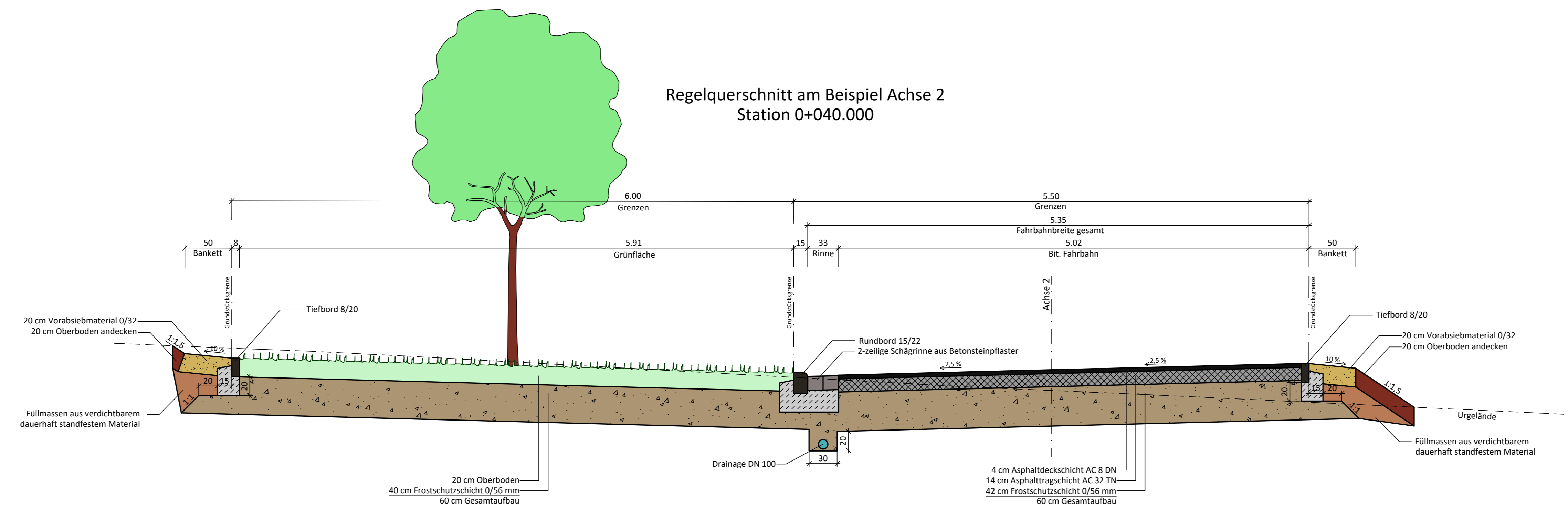
Regelquerschnitt am Beispiel Achse 2
Station 0+140.000



Regelquerschnitt am Beispiel Achse 2
Station 0+030.000



Regelquerschnitt am Beispiel Achse 2
Station 0+040.000



strattec Ingenieurbüro
für Verkehrsbau, Infrastruktur-
management und Freianlagen

Rudolf-Diesel-Str. 19 Tel.: 06571 / 95463-0 Mail: info@stra-tec.de
54516 Wittlich Fax: 06571 / 95463-29 Page: www.stra-tec.de

**Verkehrstechnische Erschließung
Baugebiet "In der Spitz"
in der Stadt Wittlich, Stadtteil Dorf**

PLANNINGPHASE: Entwurfsplanung DATUM: 01.09.2020

PLANZEICHNUNG: Regelquerschnitte MASSSTAB: 1:25

BAUHER / AUFTRAGGEBER: Stadt Wittlich

BAUHER / AUFTRAGGEBER: strattec GmbH
Rudolf-Diesel-Str. 19
54516 Wittlich
Tel: 06571 95463-0
Fax: 06571 95463-29
www.stra-tec.de

Strategie / Unterstrich: /

Geobasisinformationen der Vermessungs- und Katasterverwaltung: /

Topographische Geländeaufnahme: Juli 2018

Geobasisinformationen der Versorgungsträger: /

BEREITET: Thomas Pitsch	GECKENRT: Thomas Pitsch	GEPRÜFT: Thomas Pitsch
PROJEKTLEITER: 2018 - 20	PROJEKTFRAD: Inhaberscheibler, Pitsch/Gräßl in der Spitz, AGS, eng	BAUT-NR.: 12/12
ZUSTIMMENDE: 2018 - 20		
FLÄCHEN: 0,30 m²		