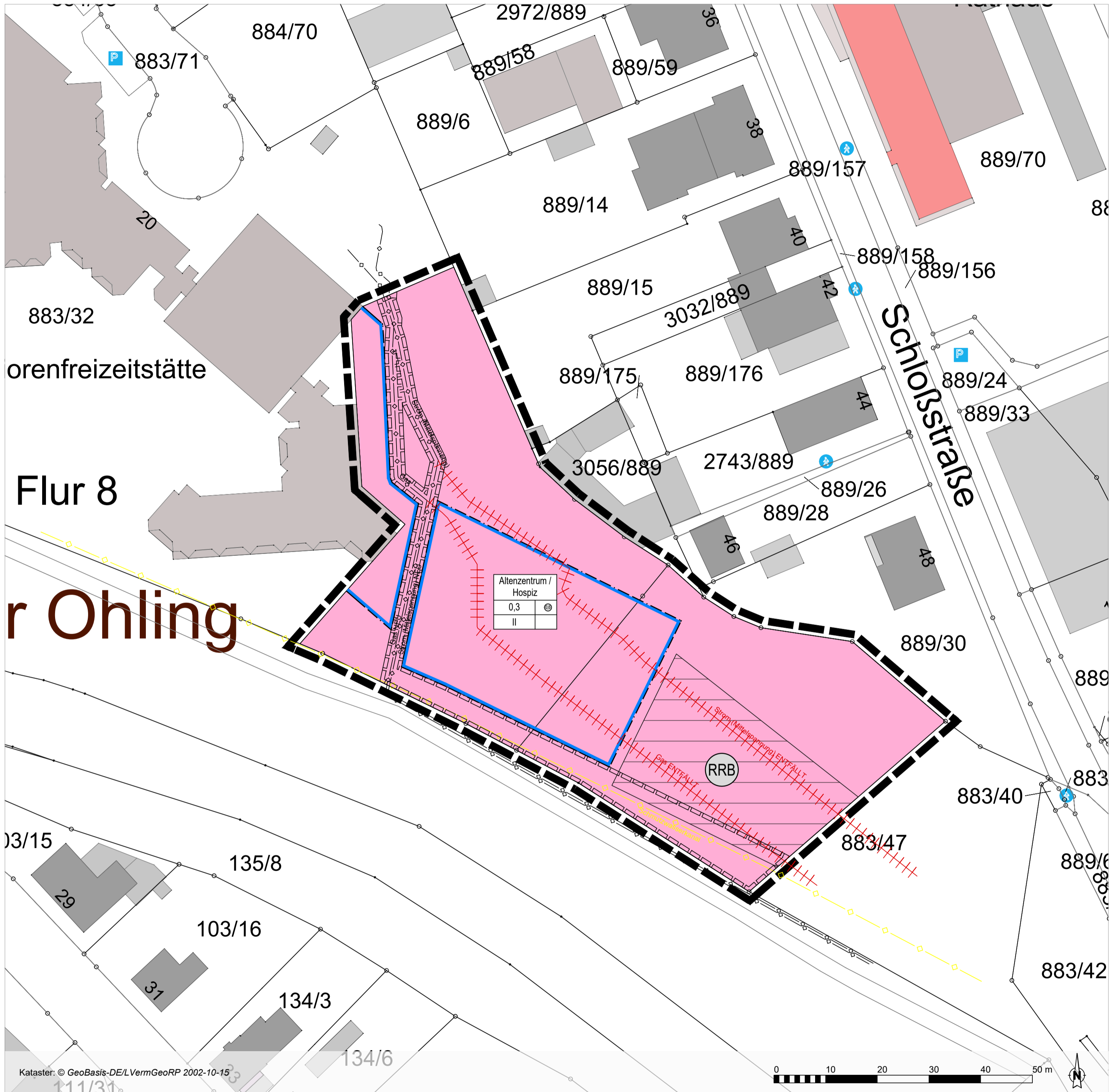


Bebauungsplan W-27-01 "Ohling - Schweiz", 1. Änderung



Legende

- Bauweise, Baulinien, Baugrenzen
Baugrenze
Flächen für den Gemeinbedarf
Altenzentrum / Hospiz
Hauptversorgungs- und Hauptwasserleitungen
unterirdisch
Flächen für die Rückhaltung und Versickerung von Niederschlagswasser
Regenwasserrückhaltebecken
Sonstige Planzeichen
Mit Geh-, Fahr- und Leitungsrechten zu belastende Flächen
Grenze des räumlichen Geltungsbereiches
ENTFALL Leitung unterirdisch

Verfahrensvermerke

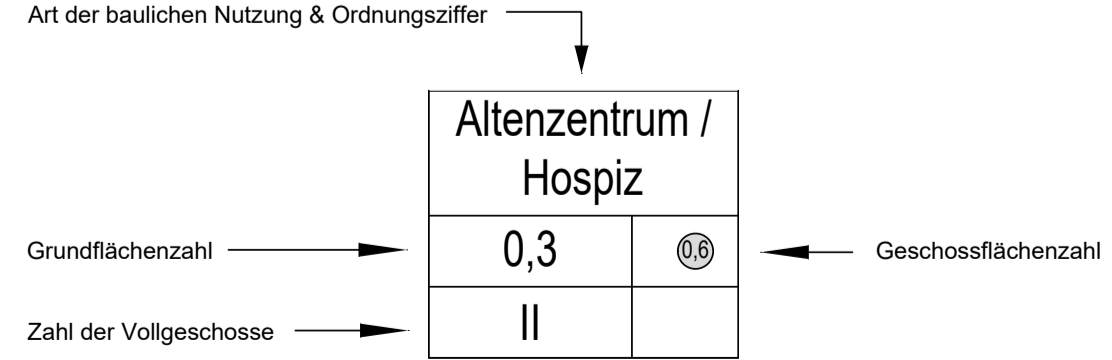
Aufstellungsbeschluss
Aufstellungsbeschluss durch den Stadtrat gemäß § 2 (1) BauGB am
Offenlegung und Beteiligung der Behörden
Offenlegung gemäß § 3 (2) BauGB vom bis einschließlich
Behörden und Träger öffentlicher Belange Schreiben vom
Satzungsbeschluss
Satzungsbeschluss gemäß § 24 GemO und § 10 (1) BauGB am
Wittlich, den (Bürgermeister)
Ausfertigung
Die Übereinstimmung des textlichen und zeichnerischen Inhaltes dieses Bebauungsplanes mit dem Willen des Stadtrates sowie die Einhaltung des gesetzlich vorgeschriebenen Verfahrens zur Aufstellung des Bebauungsplanes werden bekundet.
Wittlich, den (Bürgermeister)
Anordnung der Bekanntmachung
ortsübliche Bekanntmachung angeordnet am
Bekanntmachung
ortsübliche Bekanntmachung gemäß § 10 (3) BauGB am
Rechtskraft
In-Kraft-Treten des Bebauungsplanes am
Wittlich, den (Bürgermeister)

Stadtverwaltung Wittlich
FACHBEREICH PLANUNG UND BAU
Im Auftrag
HANS HANSEN
Wittlich, den

Bestandteile des Bebauungsplans

Dieser Bebauungsplan besteht aus der Planzeichnung im Maßstab 1:500 sowie den textlichen Festsetzungen. Die Begründung und der Umweltbericht sind dem Bebauungsplan beigelegt.

Erläuterung Nutzungsschablone



Rechtsgrundlagen

- Baugesetzbuch (BauGB) vom 03. November 2017 (BGBl. I S. 3634), zuletzt geändert durch Artikel 2 des Gesetzes vom 8. August 2020 (BGBl. I, S. 1728)
Gesetz zur Sicherstellung ordnungsgemäßer Planungs- und Genehmigungsverfahren während der COVID-19-Pandemie (PlanSiG) vom 20. Mai 2020 (BGBl. I, S. 1041)
Baunutzungsverordnung (BauNVO) vom 21. November 2017 (BGBl. I S. 3786)
Bundesnaturschutzgesetz (BNatSchG) vom 29. Juli 2009 (BGBl. 1991 I S. 2542, zuletzt geändert durch Artikel Artikel 290 des Gesetzes vom 19. Juni 2020 (BGBl. I, S. 1328)
Bundes-Immissionsschutzgesetz (BImSchG) vom 17. Mai 2013 (BGBl. I S. 1274), zuletzt geändert durch Artikel 103 des Gesetzes vom 19. Juni 2020 (BGBl. I S. 1328)
Wasserhaushaltsgesetz (WHG) in der Fassung der Bekanntmachung vom 31.07.2009 (BGBl. I, S. 2585), zuletzt geändert durch Artikel 1 des Gesetzes vom 19. Juni 2020 (BGBl. I, S. 1408)
Landeswassergesetz (LWG) in der Fassung der Bekanntmachung vom 14.07.2015 (GVBl. S. 127), zuletzt geändert durch Artikel 7 des Gesetzes vom 26. Juni 2020 (GVBl. S. 287)
Landesbauordnung Rheinland-Pfalz (LBO) vom 24. November 1998 (GVBl. 1998, 365), zuletzt geändert durch Artikel 1 des Gesetzes vom 18. Juni 2019 (GVBl. S. 112)
Gemeindeordnung Rheinland-Pfalz (GemO) vom 31. Januar 1994 (GVBl. 1994, 153), zuletzt geändert durch Artikel 1 des Gesetzes vom 26. Juni 2020 (GVBl. S. 297)
Landesnaturschutzgesetz Rheinland-Pfalz (LNatSchG) vom 06. Oktober 2015 (GVBl. 2000, 578), zuletzt geändert durch Artikel 8 des Gesetzes vom 26. Juni 2020 (GVBl. S. 287)
Denkmalschutzgesetz Rheinland-Pfalz (DSchG) vom 23. März 1978 (GVBl. 1978, 159), zuletzt geändert durch Artikel 3 des Gesetzes vom 03. Dezember 2014 (GVBl., S. 245)
Landesnachbarrechtsgesetz Rheinland-Pfalz (LNRG) vom 15. Juni 1970 (GVBl. 1970, 198), zuletzt geändert durch Artikel 1 des Gesetzes vom 21. Juli 2003 (GVBl. S. 209)

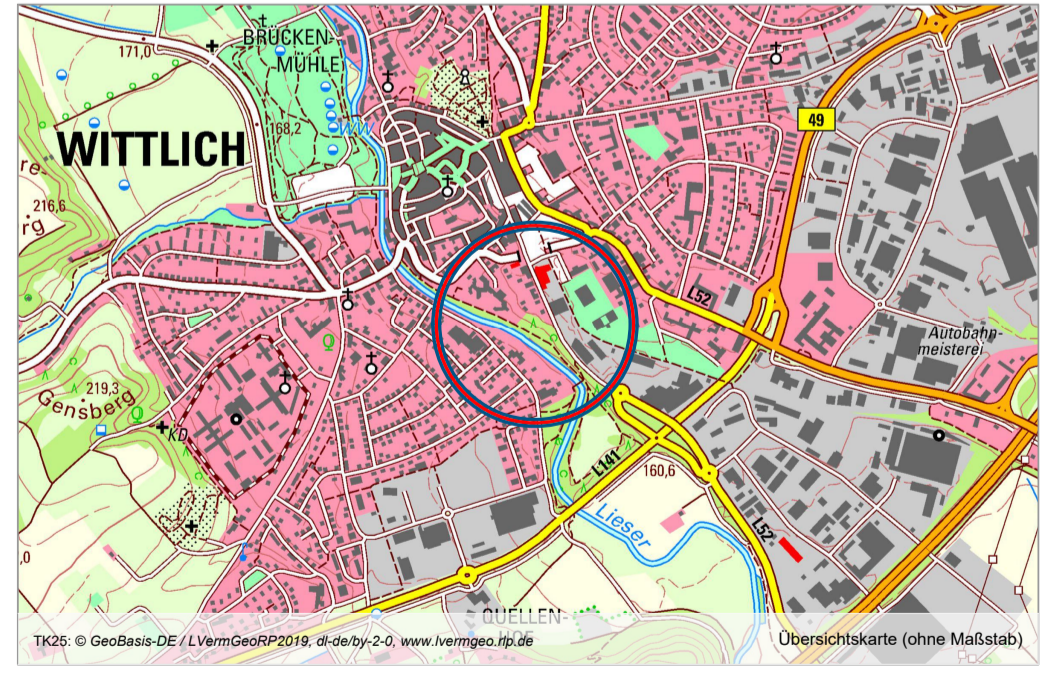
Stadt Wittlich



Bebauungsplan W-27-01 "Ohling - Schweiz" 1. Änderung

Vorentwurf

Stand: 14. Oktober 2020
Maßstab: 1:500



Erarbeitet durch: Planung1
Dipl.-Ing. Daniel Heßer
Freier Stadtplaner AKRP
Schloßstraße 11
54516 Wittlich
www.planung1.de
info@planung1.de
T 06571 177 98 00
F 06571 177 98 01