







**Pflege- und Entwicklungskonzept
Quetschenberg**



1:1.000

-  M 1 Freistellung Magergrünland
-  M 2 Freistellung Streuobstwiesen
-  M 3 Sukzessionsflächen
-  Grenze Projektfläche

Besitzer:
Gerd Ostermann
Kartengrundlage:
digitale Orthofotos
Stand: November 2020

















