







# Lageplan M 1:500




# Übersichtskarte ohne Maßstab



## Legende:

-  gepl. Straße, Asphalt
-  gepl. Gehweg, Pflasterung
-  gepl. Gehweg, sandgebunden
-  öffentliche Grünfläche
-  gepl. Parkplatz, Pflaster
-  vorh. Rinne
-  gepl. Rinne
-  gepl. Tiefbord
-  gepl. Hochbord
-  vorh. Baum

	Straßenbau - Bauleitplanung - Wasserwirtschaft - Ing.-Vermessung GIS Systeme - Wasserversorgung - Wasserbau - Konstr. Ingenieurbau Industriebau - Abwassertechnik - Kanalsanierung - StGe-Koordination
	54516 Wittlich fon: 0 65 71 / 90 25-0 mail: info@reihnsner.de
	Eichenstraße 45 fax: 0 65 71/90 25-29 page: www.reihnsner.de

BAUVORHABEN:	
Wittlich, "Zur Weilersiedlung"	
Bereich "Drosselburg"	
Lageplan - Entwurf	
ERSTELLUNGSDATUM:	MASSSTAB:
9. April 2020	1 : 500