

Wittlich-Wengerohr

WW-13-02

„Industriegebiet Wengerohr-Süd – 2. Änderung“

14.05.2020 Stadtratssitzung

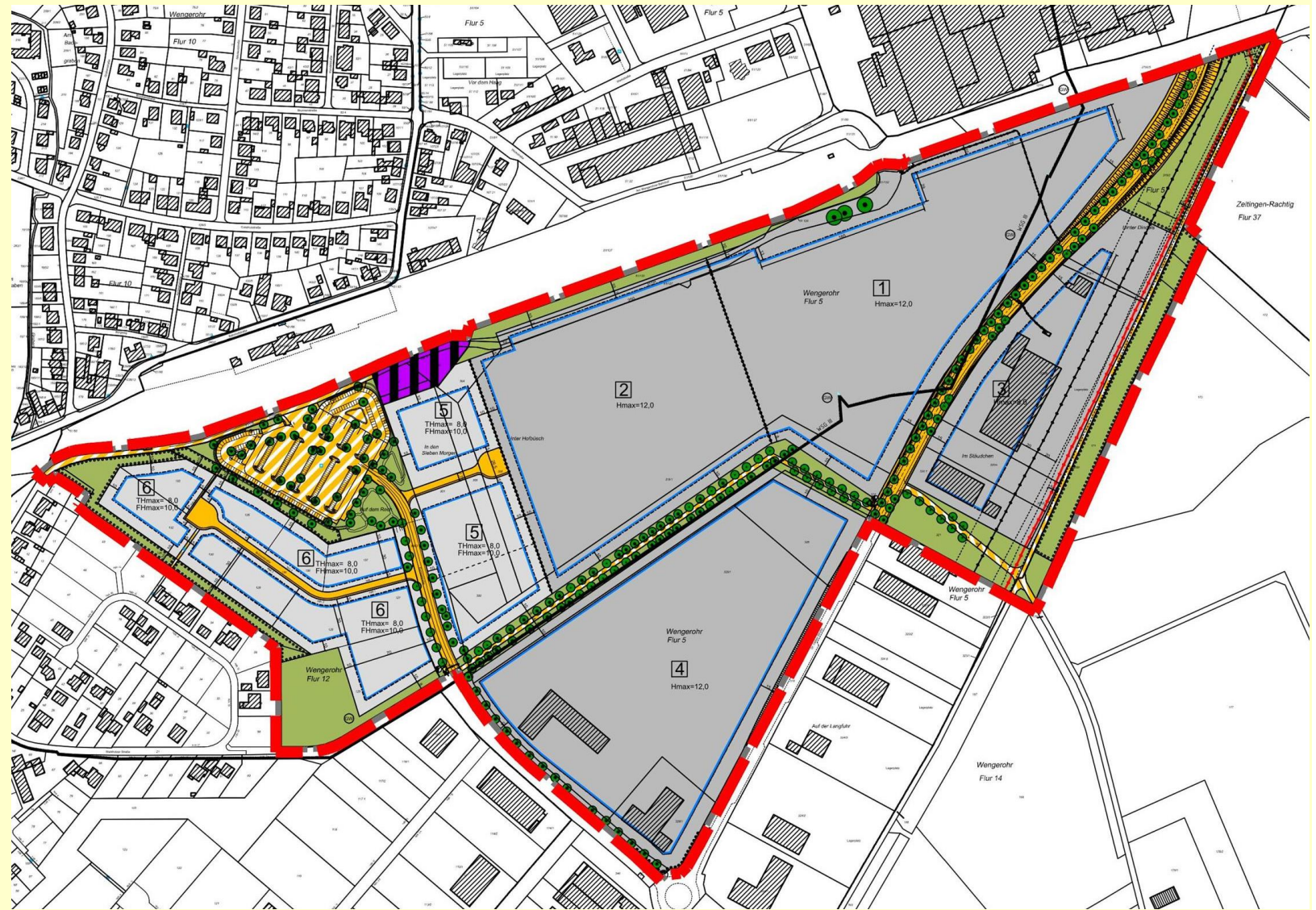
Historie Bauleitplanung – Bebauungsplan WW-13-00 (2003) / WW-13-01 (2009)



geplante Abgrenzung – Bebauungsplan WW-13-02 (Stand 04/2020)



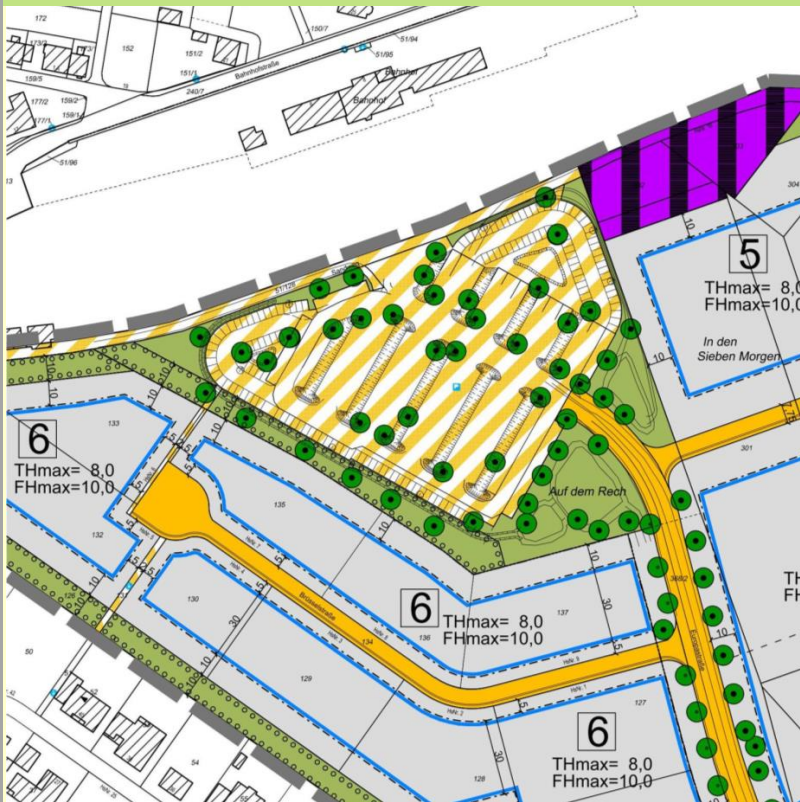
Entwurf Bebauungsplan WW-13-02 (Stand 04/2020)



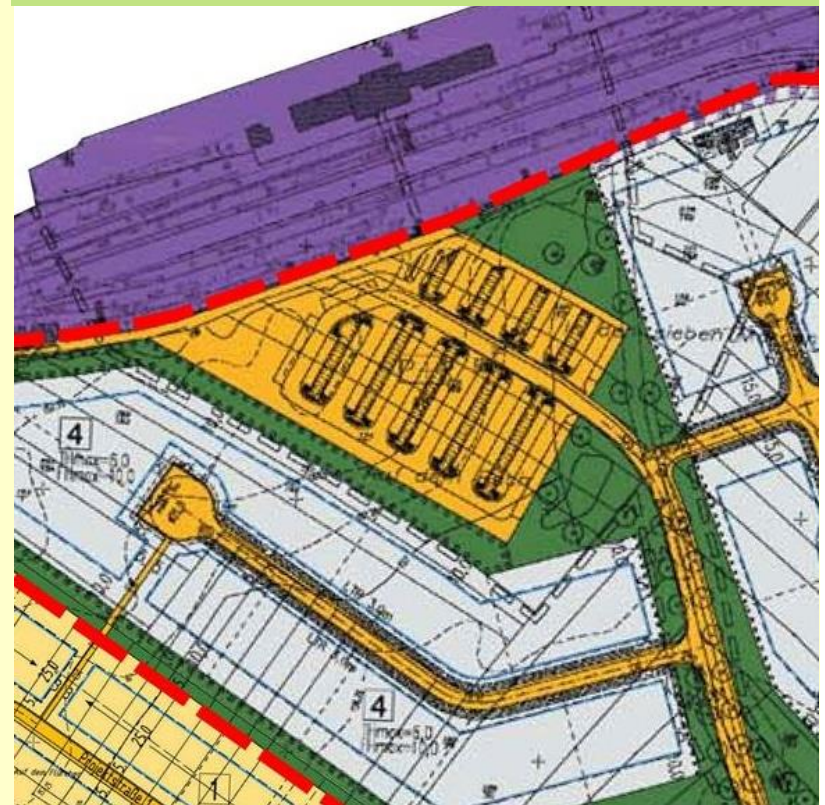
geplante Änderungen

- durchgängiges Pflanzgebot auf der öffentlichen Grünfläche im Überlappungsbereich / WW-13-01
- Fortsetzung der Fußwegeverbindung vom Altort Wengerohr bis zum Hauptbahnhof / P+R und Anpassung Baufenster
- Nachvollzug der bereits erfolgten Erweiterung des P+R-Platzes
- Übernahme eines Bauvorhabens der DB Netz mit Zuwegung

Entwurf WW-13-02 (Stand 04/2020)



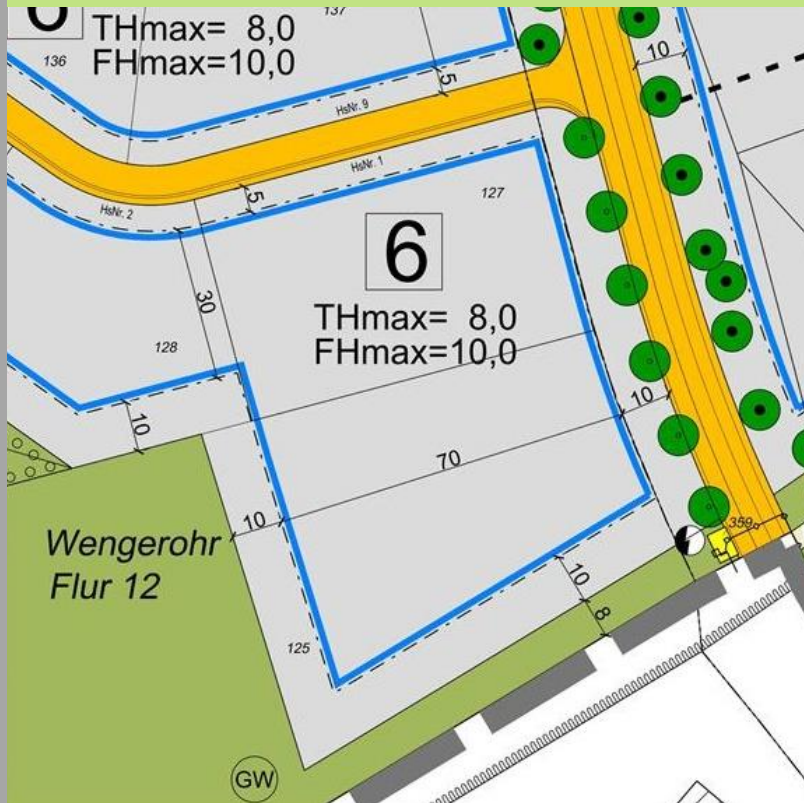
WW-13-00 / WW-13-01



geplante Änderungen

- Ausweisung von zusätzlichen Gewerbeflächen (hohe Nachfrage nach gewerbl. Bauflächen)
- durch Verkleinerung der öffentlichen Grünfläche
- Zweckbestimmung „Park“ entfällt für die verkleinert öffentliche Grünfläche

Entwurf WW-13-02 (Stand 04/2020)



WW-13-00



geplante Änderungen

- geplanter Gleisanschluss entfällt (kein weiterer Bedarf) und Verkürzung der Erschließung
- Ausweisung von zusätzlichen Industriegebietsflächen (hohe Nachfrage nach industriellen Bauflächen) durch Verkleinerung des Gewerbegebietes
- Übernahme eines Bauvorhabens der DB Netz mit Zuwegung

Entwurf WW-13-02 (Stand 04/2020)



WW-13-00



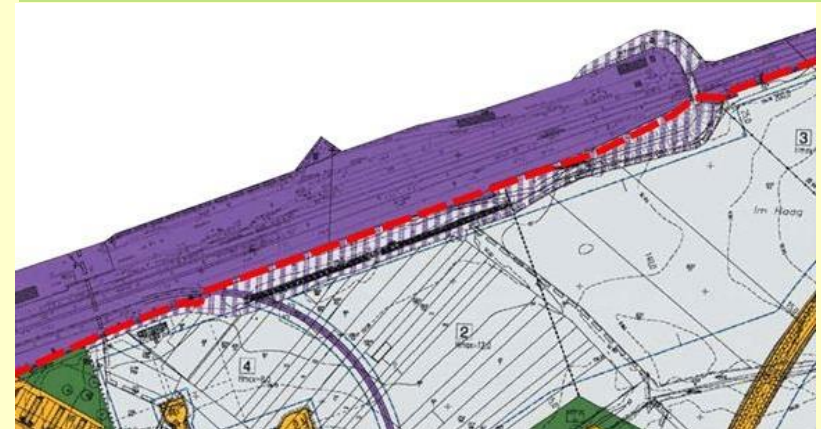
geplante Änderungen

- Übernahme eines Bauvorhabens der DB Netz mit Zuwegung
- geplanter Gleisanschluss entfällt (kein weiterer Bedarf)
- durch Freigabe der ehemaligen Bahnfläche Verbreiterung der GI-Fläche und Ausweitung der Baugrenzen (Erfordernis durch konkretes Bauvorhaben)
- Festsetzung der Abstandsfläche zur Bahnstrecke als öffentliche Grünfläche
- Festsetzung von Baumerhalt von drei Alteichen

Entwurf WW-13-02 (Stand 04/2020)



WW-13-00



geplante Änderungen

- geplanter Gleisanschluss entfällt (kein weiterer Bedarf)
- Ausweisung von zusätzlichen Gewerbe- und Industrieflächen (hohe Nachfrage nach gewerbl.-industriellen Bauflächen, Erfordernis durch angrenzendes Bauvorhaben) durch Verkleinerung der öffentlichen Grünfläche
- Festsetzung von Baumerhalt und Anpassung Radweg an tatsächliche Situation

Entwurf WW-13-02 (Stand 04/2020)



WW-13-00



geplante Änderungen

- Anpassung Wirtschaftswege an tatsächliche Situation
- Anpassung der Pflanzgebote für wegebegleitende Bäume

Entwurf WW-13-02 (Stand 04/2020)



WW-13-00



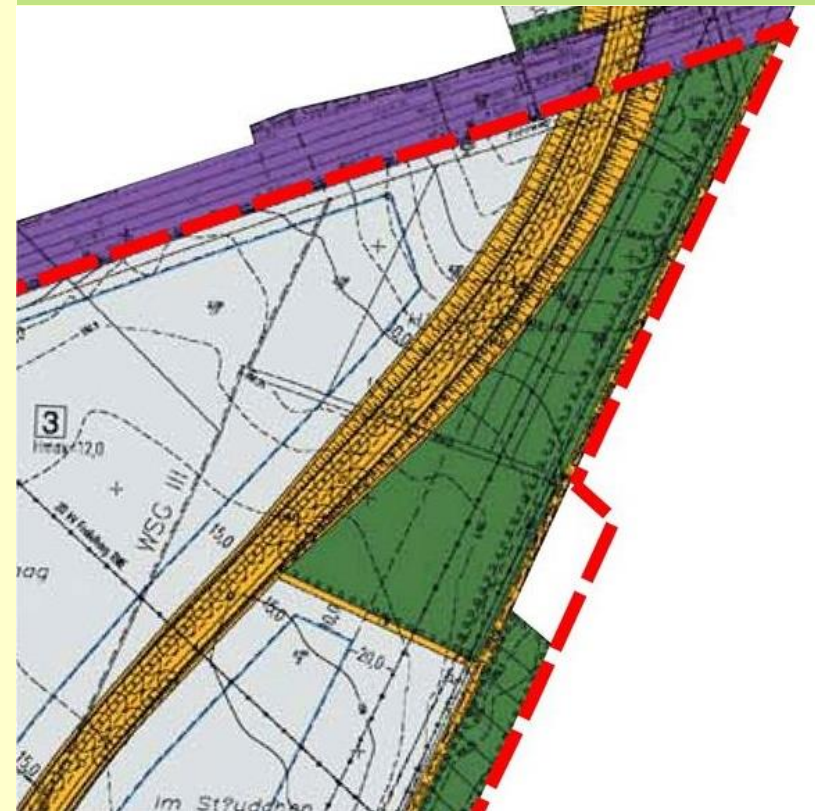
geplante Änderungen

- Ausweisung von zusätzlichen Industriegebietsflächen (Erfordernis aus Flächenbedarf des ansässigen Betriebes) durch Verkleinerung der öffentlichen Grünfläche mit Pflanzgebot
- Anpassung der Baufenster
- Erweiterung der Pflanzfläche entlang des östlichen Wirtschaftsweges (Lückenschluss)

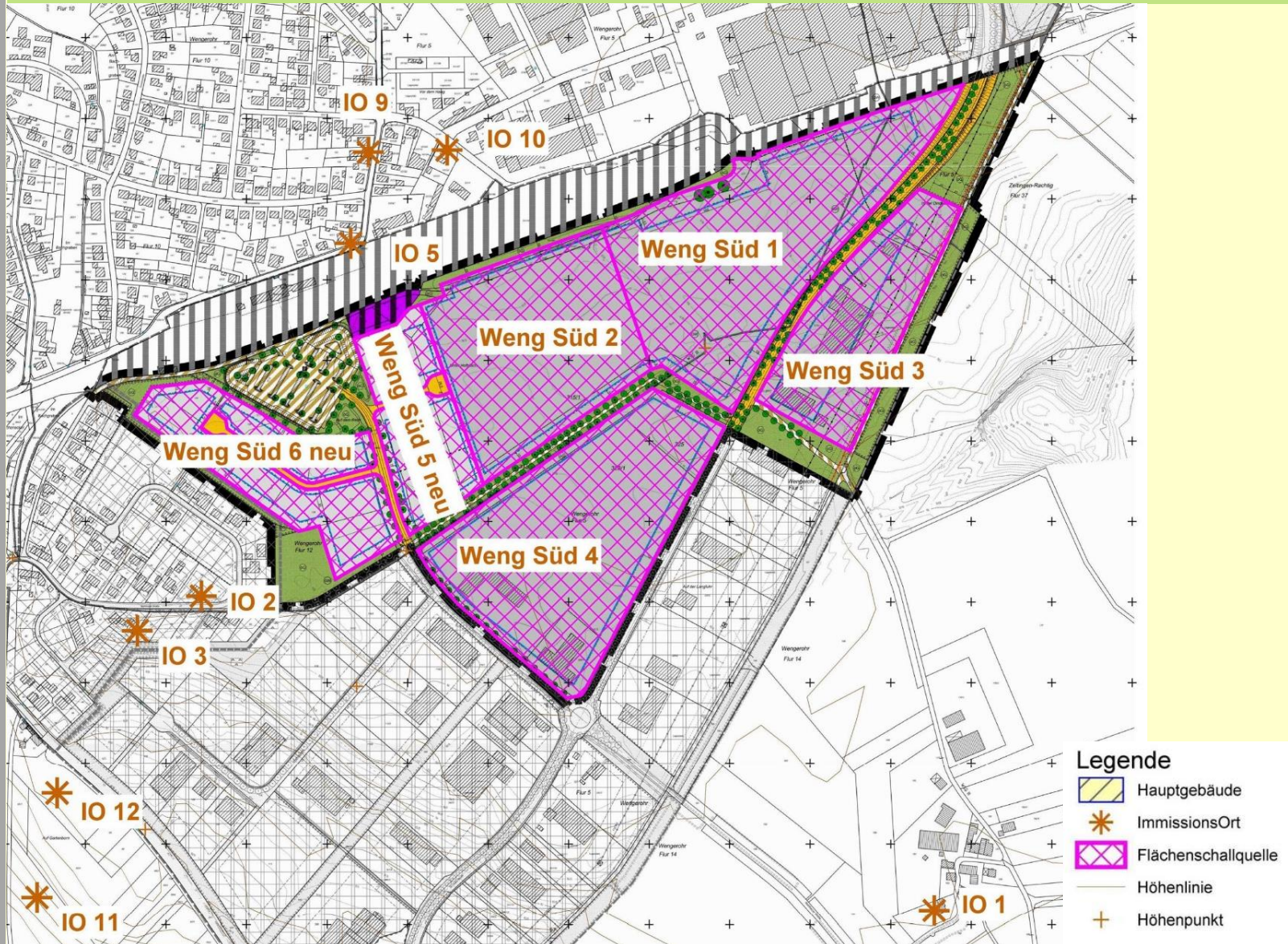
Entwurf WW-13-02 (Stand 04/2020)



WW-13-00



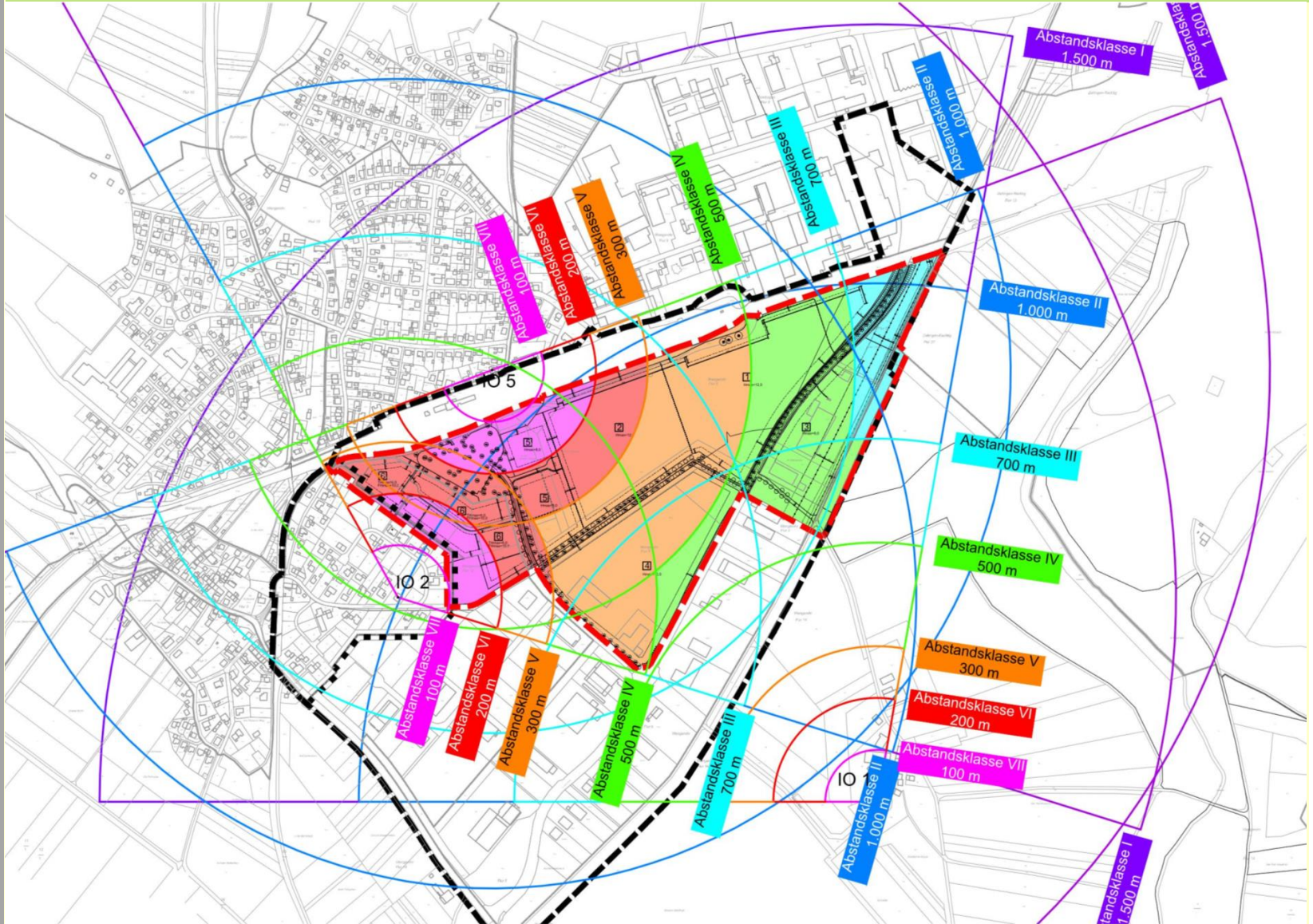
Lageplan aus dem Lärmgutachten (Pies, Boppard-Buchholz, März 2020)



Nutzungsschablonen WW-13-02 (Stand 04/2020)

1	<table border="1"> <tbody> <tr> <td>Gle</td> <td>65 55</td> </tr> <tr> <td>III</td> <td>o</td> </tr> <tr> <td>0,6</td> <td>1,8</td> </tr> </tbody> </table>	Gle	65 55	III	o	0,6	1,8	2	<table border="1"> <tbody> <tr> <td>Gle</td> <td>61 46</td> </tr> <tr> <td>III</td> <td>o</td> </tr> <tr> <td>0,6</td> <td>1,8</td> </tr> </tbody> </table>	Gle	61 46	III	o	0,6	1,8
Gle	65 55														
III	o														
0,6	1,8														
Gle	61 46														
III	o														
0,6	1,8														
3	<table border="1"> <tbody> <tr> <td>Gle</td> <td>64 49</td> </tr> <tr> <td>III</td> <td>o</td> </tr> <tr> <td>0,6</td> <td>1,8</td> </tr> </tbody> </table>	Gle	64 49	III	o	0,6	1,8	4	<table border="1"> <tbody> <tr> <td>Gle</td> <td>64 48</td> </tr> <tr> <td>III</td> <td>o</td> </tr> <tr> <td>0,6</td> <td>1,8</td> </tr> </tbody> </table>	Gle	64 48	III	o	0,6	1,8
Gle	64 49														
III	o														
0,6	1,8														
Gle	64 48														
III	o														
0,6	1,8														
5	<table border="1"> <tbody> <tr> <td>GEe</td> <td>59 0</td> </tr> <tr> <td>II</td> <td>o</td> </tr> <tr> <td>0,6</td> <td>1,2</td> </tr> </tbody> </table>	GEe	59 0	II	o	0,6	1,2	6	<table border="1"> <tbody> <tr> <td>GEe</td> <td>59 0</td> </tr> <tr> <td>II</td> <td>o</td> </tr> <tr> <td>0,6</td> <td>1,2</td> </tr> </tbody> </table>	GEe	59 0	II	o	0,6	1,2
GEe	59 0														
II	o														
0,6	1,2														
GEe	59 0														
II	o														
0,6	1,2														

Abstandsradien



Textliche Festsetzungen (Stand 04/2020)

A) Bauplanungsrechtliche Festsetzungen gem. § 9 Abs. 1 Nr.1 BauGB

1. Art der baulichen Nutzung (§ 9 Abs. 1, Nr. 1 BauGB i.V.m. §§ 1-15 BauNVO)

Gemäß § 1 (4) und (9) BauNVO werden für den Geltungsbereich dieses Bebauungsplanes nachfolgende Nutzungsarten festgesetzt und in Anwendung des § 1 (5) i.V.m. § 1 (9) BauNVO in folgende Nutzungen sowie Betriebsarten gegliedert:

1.1. Bereich Ziff. 1, 2, 3 und 4 „eingeschränktes Industriegebiet“ (GI) gem. § 9(2)1 BauNVO

- Gewerbebetriebe aller Art, Lagerhäuser, Lagerplätze und öffentliche Betriebe.

Nutzungen nach § 9(2)2 BauNVO sind gem. § 1(9) BauNVO sowie Ausnahmen nach § 9(3) BauNVO sind gem. § 1(6)1 BauNVO nicht zulässig.

1.1.1 Grundsätzlich ausgeschlossen sind Betriebe:

- a) die der atomrechtlichen Genehmigung, oder eines Planfeststellungsverfahrens nach dem Bundesabfallgesetz bedürfen,
- b) Betriebe, deren Produkte der Beurteilung nach dem Sprengstoffgesetz unterliegen,
- c) Anlagen zur Gewinnung von Roheisen oder Nichteisenrohmetallen,
- d) Anlagen zur Destillation oder Raffination von Erdöl oder Erdölerzeugnissen auf der Grundlage von Mineralöl, Altöl oder Schmierstoffen, sowie Bau und Betrieb von Anlagen zum Handeln, Herstellen und Behandeln sowie gewerbsmäßiger Lagerung von wassergefährdenden Stoffen
- e) des Einzelhandels und Einzelhandelsfachmärkte
Ausnahmen können im Einzelfall zugelassen werden, sofern Ziele der Raumordnung und Landesplanung sowie Ziele der städtebaulichen Entwicklung nicht beeinträchtigt werden.
- f) Gewerblich betriebene Anlagen für sportliche / gesundheitliche Zwecke.

Textliche Festsetzungen (Stand 04/2020)

A) Bauplanungsrechtliche Festsetzungen gem. § 9 Abs. 1 Nr.1 BauGB

- 1.1.2 Gaststätten sind nur als Ergänzungseinrichtung zum Hauptgewerbe zugelassen (z.B. Kundencafé, Kantine) sowie als Imbissbetriebe mit maximal 100 m² Nettobaufläche.
- 1.1.3 Nicht zulässig sind gem. § 1 (9) BauNVO:
Die Betrieb, die in den Abstandslisten des Abstandserlass des Ministeriums für Umwelt Rheinland-Pfalz vom 26.2.1992 in der Abstandsklasse I bis einschl. III enthalten sind, sowie Betriebe und Anlagen mit vergleichbarem Emissionsverhalten.
- Ausnahmsweise zulässig sind gem. § 31 Abs. 1:
Betriebe und Anlagen die in der Abstandsklasse IV bis VI enthalten sind, sowie Betriebe und Anlagen mit vergleichbarem Emissionsverhalten, wenn die von ihnen ausgehenden Gefahren durch Maßnahmen so begrenzt werden, dass schädliche Umwelteinwirkungen in den schutzbedürftigen Gebieten vermieden werden.

Textliche Festsetzungen (Stand 04/2020)

A) Bauplanungsrechtliche Festsetzungen gem. § 9 Abs. 1 Nr.1 BauGB

1.2. Bereich Ziff. 5 und 6 „eingeschränktes Gewerbegebiet“ (GE) gem. § 8(2)1,2 und 4 BauNVO

- Gewerbebetriebe aller Art, Lagerhäuser, Lagerplätze und öffentliche Betriebe
- Geschäfts- Büro- und Verwaltungsgebäude.
- Anlagen für sportliche Zwecke

Nutzungen nach § 8(2)3 und § 8(3) BauNVO sind gem. § 1(9) BauNVO nicht zulässig.

1.2.1 Einzelhandelsbetriebe mit Verkauf an Endverbraucher gemäß § 8(2)1 und 2 BauNVO sind gem. § 1(5) BauNVO nur soweit zulässig, wie es sich um eine im Zusammenhang mit dem Wirtschaftszweig des produzierenden, reparierenden oder installierenden Handwerks oder Gewerbes stehende, branchenübliche Verkaufstätigkeit handelt, sowie Fläche und Umsatz nur eine untergeordnete Funktion einnehmen oder der Verkauf der Versorgung der im Gebiet Arbeitenden dient.

Ausnahmen können im Einzelfall zugelassen werden, sofern Ziele der Raumordnung und Landesplanung sowie Ziele der städtebaulichen Entwicklung nicht beeinträchtigt werden.

Textliche Festsetzungen (Stand 04/2020)

A) Bauplanungsrechtliche Festsetzungen gem. § 9 Abs. 1 Nr.1 BauGB

2. **Maß der baulichen Nutzung** (§ 9 Abs. 1 Nr. 1 BauGB i.V. mit § 17-20 BauNVO):
 - 2.1 Bauweise, überbaubare und nicht überbaubare Grundstücksflächen (§ 9(1)2 BauGB)
 Maß der baulichen Nutzung § 9(1)1 BauGB i.V. mit § 17 BauNVO
 Als Maß der baulichen Nutzung gelten die durch Nutzungsschablone im Plan jeweils festgesetzten Höchstwerte. Die ausgewiesenen Werte beziehen sich auf das gesamte Betriebsgrundstück einschl. anteiliger Grünflächen.
 - 2.2 Bei offener Bauweise darf gem. § 22(4) BauNVO innerhalb desselben Grundstücks eine Baulänge von 50 m überschritten werden.
 - 2.3 Auf den nicht überbaubaren Grundstücksflächen sind, mit Ausnahme offener Stellplätze gem. § 12 BauNVO, Nebenanlagen nach § 14(1) i.V. mit § 23(5) BauNVO, soweit dies bauliche Anlagen sind, unzulässig. Hiervon ausgenommen sind Nebengebäude zur Unterbringung von Transformatoren o.ä.
3. Festsetzung der max. zulässigen Gebäudehöhe
 Die in der Planzeichnung dargestellten maximal zulässigen Trauf-, First- oder Gebäudehöhen sind gem. § 18(1) BauNVO i.V.m § 10 LBauO als max. zulässige Obergrenze festgesetzt. Von der Festlegung ausgenommen sind Treppenhäuser, Aufzugsschächte, Schornsteine, untergeordnete Dachaufbauten u.ä. Die Bezugshöhe wird gemessen von Oberkante Straße bis Oberkante Baukubus (Traufe / Attika bzw. Dachfirst). Maßgeblich ist hierbei der Schnittpunkt Außenwand / Dachhaut.
 Bei Flachdächern gilt die festgesetzte Traufhöhe als Maximalwert für Oberkante Attika.

Textliche Festsetzungen (Stand 04/2020)

B) Bauordnungsrechtliche und gestalterische Festsetzungen gem. § 9(4) BauGB i.V.m. § 88(1) und (6) LBauO sowie § 9(6) BauGB

1. Dächer:
Es sind Flachdächer sowie Sattel- und Pultdächer bis max. 25° und Sheddächer bis max. 45° zulässig. Geneigte Dächer sind ausschl. in Schiefer, Kunstschiefer oder Pfannen in der Farbe (RAL 7010 bis 7022, 7024, 7026, 7031, 7036 und 7037) sowie vorbewitterter Zinkeindeckung zulässig. Darüber hinaus sind Kombinationen mit Glas und Fotovoltaikanlagen zulässig.
2. Bei Errichtung von Grundstückseinfriedungen und Bepflanzungen ist gegenüber der öffentlichen Verkehrsfläche jeweils ein Mindestabstand von 0,5 m, bei Wendeanlagen von 1,0 m bis 1,5 m einzuhalten. Die Höhe der straßenseitigen Einfriedung darf maximal 2,0 m betragen.
3. Abfallcontainer, oberirdische Stellplätze o.ä. Anlagen müssen gegenüber den öffentlichen Verkehrsflächen sowie den öffentlichen Grünflächen durch Wände, Erdwälle und / oder dichte Bepflanzung abgeschirmt werden. Für jeweils 6 Stellplätze ist ein Baum in direkter Zuordnung zu den Stellplätzen zu pflanzen und auf Dauer zu unterhalten.
4. Reklame- und Werbeanlagen sind gem. § 5 i.V.m. § 52 LBauO nur am Betriebsgebäude bis zu einer Größe von max. 5% der Fassadenfläche auf zwei Außenseiten gestattet. Sie sind auf den Betriebsinhaber und die Dienstleistung zu beschränken. Das Anbringen oberhalb der Traufe ist nicht statthaft. Lichtwerbungen und Werbeanlagen an Gerüsten, Dächern und Krahnbahnen sind unzulässig; hiervon ausgenommen sind Hinweistafel sowie Werbepylone von max. 9,0 m Höhe. Markenwerbung, Flaggen, sich bewegende Teile o. ä. sowie temporäre Werbung kann im Wege der Ausnahme zugelassen werden.
5. Alle, - das Gebäude umfassenden -, Fassadenelemente dürfen in ihrer Farbgebung einen „Hellbezugswert“ von 50 nicht überschreiten. Reine CI-Farben (Corporate Identity) dürfen nur auf filigranen Architekturelementen angebracht werden. Die verwendete CI-Farbe darf nicht zur Gebäude bestimmenden Farbe werden.

Textliche Festsetzungen (Stand 04/2020)

C) Maßnahmen zum Schutz, zur Pflege und zur Entwicklung von Boden, Natur und Landschaft, Grünflächen sowie Pflanzgebote gem. § 9(1)15, 20 und 25 BauGB

1. Im Wasserschutzgebiet dürfen die das Grundwasser schützenden Deckschichten durch Bau-maßnahmen nicht beschädigt werden.
Abgrabungen sind hier nur im Oberboden bis max. 0,40 m unter Ausgangsgelände zulässig.
Kellergeschosse sind nur außerhalb des Wasserschutzgebietes zulässig.
2. Stellplätze, Wege, Hofflächen etc. dürfen nicht versiegelt werden. Zulässig sind z.B. weitfugiges Pflaster, Rasengittersteine, Schotterrasen, soweit nicht nach anderen Rechtsvorschriften (z.B. Flächen, auf denen mit Schadstoffen gearbeitet wird) oder aufgrund betrieblicher Erfordernisse eine Versiegelung erforderlich ist.
3. Anfallendes Niederschlagswasser ist in max. 35 cm tiefen, bewachsenen Erdmulden auf den jeweiligen Grundstücken zurückzuhalten. Das Mindest-Rückhaltevolumen beträgt 50 l pro m² vollversiegelte Fläche, für Teilversiegelungen entsprechend ihrem Versiegelungsanteil.
Dachbegrünungen werden bei entspr. Nachweis gem. DIN 1986-2 als Teil-Rückhaltungen angerechnet. Der Nachweis der Rückhaltungen erfolgt im Baugenehmigungsverfahren. Ausnahmen können im Einzelfall in Abstimmung mit den Werken zugelassen werden. Der Notüberlauf erfolgt in die bereitgestellten öffentlichen Anlagen.
4. Auf mindestens 20 % der einzelnen Grundstücke sind extensiv gepflegte Grünflächen anzulegen und zur Hälfte mit einheimischen Laubgehölzen zu bepflanzen. In diesen Flächen ist pro 150 m² ein Baum 1. oder 2.Ordnung zu pflanzen. Die Kombination mit den Anlagen zur Wasserrückhaltung (Fests. C) 2) ist zulässig. Dabei sind beiderseits des Grenzverlaufes zwischen zwei Gewerbegrundstücken sowie entlang der Grenze zu öffentlichen Grünflächen jeweils eine mind. zweireihige Heckenpflanzung anzulegen und auf Dauer zu unterhalten. Erhaltener Gehölzbestand wird hierauf angerechnet; über 30jährige Bäume dabei mit Faktor 2). Der Nachweis erfolgt im Baugenehmigungsverfahren.

Textliche Festsetzungen (Stand 04/2020)

C) Maßnahmen zum Schutz, zur Pflege und zur Entwicklung von Boden, Natur und Landschaft, Grünflächen sowie Pflanzgebote gem. § 9(1)15, 20 und 25 BauGB

5. Für Pflanzungen sind standortgerechte Laubgehölze zu verwenden, z.B. Bergahorn, Vogelkirsche, Hainbuche, Hartriegel, Heckenkirsche, Schneeball. Bei den flächigen Anpflanzungen darf der Anteil einzelner Gehölzarten max. 20 % betragen. Der Abstand zwischen den Sträuchern beträgt max. 1,5 m und zwischen den Bäumen maximal 12,0 m.
6. Die Versickerungsanlagen und Pflanzungen auf den Baugrundstücken sind spätestens im ersten Jahr nach Bezugsfähigkeit des jeweiligen Gebäudes vom Grundstückseigentümer auszuführen.
7. Flachdächer / Dachflächen mit einer Neigung von weniger als 8° und mit einer Ausdehnung von mehr als 100 m² sind extensiv zu begrünen. Alternativ dazu, sowie auch in Verbindung mit Gründächern, ist die Anlage von Fotovoltaikanlagen auf der gesamten verfügbaren Dachfläche (ohne Aufbauten und notwendiger Abstände) zulässig. Ausnahmen können zugelassen werden, wenn je 10 m² nicht begrünter oder mit Solarpaneelen belegter Dachfläche 1 m² Gehölzpflanzungen zusätzlich zur Festsetzung C) 3. auf dem betreffenden Betriebsgrundstück angelegt werden.
8. Ungegliederte Wandflächen von mehr als jeweils 100 m² sind in geeigneter Weise zu begrünen.
9. Die „öffentlichen Grünflächen“ dienen der inneren und äußeren Begrünung. Die Anlage wasser-durchlässig befestigter Fußwege, sowie von Spielflächen u.a. der Erholung dienenden Einrichtungen ist zulässig. Die Flächen sind mit Bäumen und Sträuchern zu gliedern und ohne Einsatz von Düngemitteln und Pestiziden extensiv zu unterhalten.
10. Die im Plan gekennzeichneten Bäume sind zu erhalten und während der Baumaßnahmen normkonform zu schützen. Abgängige Bäume sind zu ersetzen.
Die Flächen für die Anpflanzung von Bäumen und Sträuchern sind gem. C) 4. zu bepflanzen.
11. Die Pflanzungen auf den Baugrundstücken sind spätestens im ersten Jahr nach Bezugsfähigkeit des jeweiligen Gebäudes vom Grundstückseigentümer auszuführen.

Textliche Festsetzungen (Stand 04/2020)

D) Umsetzung und Zuordnung naturschutzrechtlicher Ausgleichsmaßnahmen gem. § 9(1a) BauGB

1. Die Kosten für die Herstellung und Fertigstellungspflege der öffentlichen Grünflächen als Ausgleichsmaßnahmen sowie der naturschutzrechtlichen Ausgleichsflächen außerhalb des Bebauungsplangebietes (gem. Umweltbericht) sind auf der Grundlage der zulässigen Versiegelung zugeordnet:
 - zu 8 % den Verkehrsflächen (einschließlich Erweiterung Park und Ride-Platz)
 - zu 92 % den BauflächenFür interne und externe Ausgleichsflächen zu Eingriffen, die bereits durch den Bebauungsplan WW-13-00 zugelassen wurden, behält die dortige Zuordnungsfestsetzung ihre Gültigkeit.
2. Die Herstellung der naturschutzrechtlichen Ausgleichsmaßnahmen außerhalb des Bebauungsplangebietes sowie der öffentlichen Grünflächen als Ausgleichsmaßnahmen erfolgt durch die Stadt in der auf die Planreife nach § 33 BauGB folgenden Pflanzperiode.

Textliche Festsetzungen (Stand 04/2020)

E) Festsetzungen nach § 9(1)24 BauGB

1. Gewerbelärm

Die gewerblichen bzw. industriellen Teilbereiche des Plangebietes werden aufgrund immissionsschutzrechtlicher Belange in eingeschränkte Gewerbe- und Industrieflächen wie folgt gegliedert:

Kennzeichnung der Nutzungsart	Immissionswirksame, flächenbezogene Schallleistungspegel in dB(A) / m ²	
	Tag	Nacht
Ziff. 1	65	55
Ziff. 2	61	46
Ziff. 3	64	49
Ziff. 4	64	48
Ziff. 5	59	*
Ziff. 6	59	*

* Nur Tagbetrieb möglich

In den gem. obiger Tabelle gekennzeichneten Teilbereichen sind gem. § 1(4) Satz 1 Nr. 2 BauNVO nur solche Betriebe und Anlagen zulässig, deren gesamte Schallemissionen, die jeweiligen immissionswirksamen flächenbezogenen Schalleistungspegel IFSP in dB(A) des vorgesehenen Betriebsgeländes sowohl zur Nachtzeit (22.00 - 6.00 Uhr) als auch zur Tageszeit (6.00 - 22.00 Uhr) nicht überschreiten.

Textliche Festsetzungen (Stand 04/2020)

F) Festsetzungen nach § 9(1)21 und 26 BauGB

1. Die im Plan entlang der Straßen dargestellten Leitungsrechte sind von Gehölzbepflanzungen und Einfriedungen freizuhalten.
2. Die im Rahmen des Straßenbaus notwendigen Fundamente der Straßenbegrenzungen sind auf den angrenzenden Grundstücken zulässig.
3. Notwendige Böschungen für Verkehrsanlagen in einer Höhe bis 1,5 m sind nicht Teil der Erschließungsanlage, aber dennoch zulässig. Sie entfallen durch Angleichen der Grundstücke und sind in die Gestaltung der Freiflächen zu integrieren.
Die Straßenböschungen sind mit einem Neigungsverhältnis von max. 1:1,5 anzulegen.
4. Zu den Gleisanlagen ist bei Neupflanzungen ein Abstand entsprechend der Endwuchshöhe einzuhalten.

Textliche Festsetzungen (Stand 04/2020)

Nachrichtliche Übernahme gem. § 9(6) BauGB von nach anderen gesetzlichen Vorschriften getroffenen Festsetzungen

1. Das vorhandene Eisenbahnbetriebsgelände der Deutschen Bahn AG wurde nachrichtlich in die Planurkunde übernommen.
Soweit Flächen als vorgesehene Bahnanlagen gekennzeichnet sind, handelt es sich nicht um eine verbindliche Festsetzung, sondern um eine unverbindliche Vormerkung. Die verbindliche Festsetzung dieser Flächen erfolgt erst aufgrund eines gesonderten Projektentwurfes / Planfeststellungsverfahrens nach § 36 Bundesbahngesetz.

Textliche Festsetzungen (Stand 04/2020)

Hinweise

1. Innerhalb des Plangebietes ist mit unterschiedlichem Baugrund zu rechnen. Der Umfang der erforderlichen Gründungsarbeiten sollte im Zusammenhang mit der Erstellung der Bauantragsunterlagen durch Bodengutachten bei Beachtung der DIN 1054 festgelegt werden.
2. Der Anschluss von Drainagen an den Schmutzwasserkanal ist nicht zulässig. Es wird dringend empfohlen, alle Gebäudeteile mit Erdanschluss gegen drückendes Wasser zu schützen und / oder ggf. Drainagewasser in die Anlagen zur Rückhaltung und Ableitung von Niederschlagswasser zu pumpen.
3. Die Aufteilung der öffentlichen Verkehrsflächen ist der Ausführungsplanung vorbehalten. Der Bebauungsplan setzt nur die Gesamtbreite fest.
4. Sollten bei Ausführung der Maßnahme Spuren, Überreste von Ruinen oder dergleichen von Bodendenkmälern und ähnlichem entdeckt werden, ist unverzüglich die untere Denkmalschutzbehörde der Kreisverwaltung bzw. das Landesmuseum Trier zu benachrichtigen.

Textliche Festsetzungen (Stand 04/2020)

Hinweise

5. Die Deutsche Bahn AG weist darauf hin,
 - dass durch den Eisenbahnbetrieb und die Erhaltung der Betriebs- und Bahnanlagen Immissionen (insbesondere Luft- und Körperschall, Erschütterungen, Abgase, Funkenflug etc.) entstehen können;
 - dass im Fall des Betriebs von Zugbahn- oder sonstigen funktechnischen Einrichtungen Störungen an Anlage Dritter entstehen können;
 - dass durch Beeinflussungsmöglichkeiten durch elektromagnetische 16 2/3 Hz Wechselfelder bestehen, die in der Nähe von elektrifizierten Bahnstrecken zu Störungen von Monitoren, medizinischen oder labortechnischen Untersuchungsgeräten und anderen Geräten führen können, die auf magnetischen Felder empfindlich reagieren können;
 - dass Ansprüche auf Schutz- oder Ersatzmaßnahmen gegen die DB Netz, Deutsche Bahn Gruppe nicht geltend gemacht werden können, da die Bahnstrecke eine planfestgestellte Anlage ist.
 - Für die nachrichtlich gekennzeichneten, derzeit noch gewidmeten Flächen, wird auf die Durchführung notwendiger Plangenehmigungsverfahren nach Eisenbahnrecht, insbesondere § 18 ff. AEG, verwiesen. Die DB ist bei der Umsetzung zu beteiligen.
 - Bei den dargestellten Flächen für Bahnanlagen handelt es sich um eine nachrichtliche Übernahme. Die verbindliche Festsetzung dieser Flächen erfolgt aufgrund eines Planfeststellungsverfahrens nach Eisenbahngesetz.
6. Im Wasserschutzgebiet III ist die entsprechende Rechtsverordnung zu beachten.
7. Der Bebauungsplan WW-13-02 „Industriegebiet Wengerohr-Süd - 2. Änderung“ umfasst Teilflächen der Bebauungspläne WW-13-00 „Industriegebiet Wengerohr-Süd“ und WW-13-01 „Industriegebiet Wengerohr-Süd - 1. Änderung“. Die v. g. Teilflächen der Bebauungspläne werden mit Rechtskraft des neuen Bebauungsplanes WW-13-02 „Industriegebiet Wengerohr-Süd - 2. Änderung“ außer Kraft gesetzt.

Textliche Festsetzungen (Stand 04/2020)

Hinweise

8. Für das Plangebiet liegt lt. Radonprognosekarte des LGB RLP (2013) ein erhöhtes Radonpotenzial (40 bis 100 kBq/m³) mit lokal hohem (> 100 kBq/m³) Radonpotential in und über einzelnen Gesteinshorizonten vor. Kleinräumig, also auf der konkreten Baustelle, können davon allerdings aufgrund der örtlich variierenden geologischen Einflussgrößen deutliche Abweichungen bei den Radonwerten auftreten.

Eine genauere Radonmessung in der Bodenluft ist im Rahmen der Baugrunduntersuchungen für jede Baufläche empfehlenswert. Werden hierbei tatsächlich hohe Werte festgestellt, wird angeraten, bauliche Vorsorgemaßnahmen zu treffen, um den Eintritt des Radons ins Gebäude weitgehend zu verhindern.

Das Bundesamt für Strahlenschutz (BfS) empfiehlt, Neubauten von vornherein so zu planen, dass eine Raumluftkonzentration von 100 Bq/m³ im Jahresmittel im Aufenthaltsbereich nicht überschritten wird.

Präventive Maßnahmen können sein:

- Durchgehende Bodenplatte statt Streifenfundament
- Mechanische Luftabführung im Unterbau (bzw. unter dem Gebäude)
- Eventuell radondichte Folie unter die Bodenplatte bringen
- Leitungsdurchführungen (Wasser, Elektrizität, TV, Erdsonden etc.) ins Erdreich sorgfältig abdichten eventuell oberirdisch verlegen
- Dichte Türen zwischen Kellerräumen und Wohnräumen
- Abgeschlossene Treppenhäuser

Textliche Festsetzungen (Stand 04/2020)

Hinweise

9. Externe Ausgleichsmaßnahmen

Gem. § 9 (1) Nr. 20 BauGB und der Eingriffsermittlung aus dem Umweltbericht kann die Vollkompensation nicht im Satzungsgebiet nachgewiesen werden.

Es werden folgende Flächen im Eigentum der Stadt Wittlich den Eingriffen des Bebauungsplans WW-13-02 zugeordnet:

E1 : Externe Ausgleichsmaßnahmen am Bieberbach

Gemarkung Wengerohr: Flur 14 : Flurstücke 174/1, 174/2, 209, 211, 213, 218;

Gemarkung Zeltingen-Rachtig: Flur 37 : Flurstücke 33, 34 u. 36

E2 : Ausgleichsfläche an der Kläranlage

Gemarkung Wittlich, Fl. 54, Flst. 126 (teilw.)

E3 : Externe Ausgleichsmaßnahmen am Schattengraben

Gemarkung Neuerburg

Flur 9 : Flurstücke 152/5, 94/5, 268/1, 275/1, 344/3, 345/6, 345/7, 212/2, 218/2, 421/1

Flur 11: Flurstück 62/1

Flur 4 : Flurstücke 46/3, 46/4, sowie Gewässerrandstreifen von je 15m am Schattengraben auf den Flurstücken 1/1, 2/1, 3/1, 5/1, 4/3, 55/1 und 57/2

Flur 2 : Flurstück 9/14 (nur Randstreifen)

Flur 1 : Flurstücke 81, 82, 83, 92, 93,94, 95/1, 96/1, 98/1, 102/1, 105/1, 109/1, 111, 115, 116, 117, 121/1, 123/1, 124, 142/5, 142/7 (nur 10 m-Randstreifen), 1339/91

Die formal-rechtliche Sicherung erfolgt über Grundbucheintrag zugunsten der Unteren Naturschutzbehörde, die vor Rechtskraft des B-Planes nachzuweisen ist.

Textliche Festsetzungen (Stand 04/2020)

Hinweise

10. Hinweise zum Artenschutz

- a) Wenn Baumaßnahmen während der Brutzeit von Vögeln (auch Bodenbrütern) begonnen werden, ist vorher sicherzustellen, dass keine Verstöße gegen die Zugriffsverbote des §44 BNatSchG eintreten.
- b) Baumfällungen sind nur im gesetzlich vorgegebenen Zeitraum 1.10. bis 29.2. zulässig. Altbäume mit >30 cm BHD (Durchmesser in Brusthöhe) sind auf Bruthöhlen und ggf. Besatz mit Fledermäusen zu überprüfen.
- c) Bei der Errichtung von Gebäuden sind große, Durchsicht bietende Glasflächen oder vollverspiegelte Fassaden zu vermeiden, damit es nicht zu erhöhten Vogelkollisionen kommt.
- d) Für die Beleuchtung sind Lampen mit UV-armem Lichtspektrum zu verwenden. Eine nächtliche Dauerbeleuchtung von Betriebsgrundstücken ist zu vermeiden, z.B. durch die Verwendung von Bewegungsmeldern.

Entwurf Bebauungsplan WW-13-02 (Stand 04/2020)

