



Organisation  
 der Vereinten Nationen  
 für Bildung, Wissenschaft  
 und Kultur



**Vulkaneifel**  
 UNESCO  
 Global Geopark

## Vulkaneifel – ein Geopark der ersten Stunde

Erdgeschichte, Geotourismus, Naturpark, regionale Entwicklung, UNESCO

Dr. Andreas Schüller  
 Natur- und Geopark Vulkaneifel GmbH

Stadt Wittlich  
 Ausschuss für Wirtschaft und Tourismus  
 Wittlich, 23.06.2020





Organisation  
der Vereinten Nationen  
für Bildung, Wissenschaft  
und Kultur



Vulkaneifel  
UNESCO  
Global Geopark

*Das hören Sie heute!*

Was ist eigentlich ein Geopark?

UNESCO Global Geopark Vulkaneifel  
als Umsetzungsbeispiel

Die Organisation der Natur- und Geopark Vulkaneifel GmbH

Wohin könnte die Reise gehen?

*In aller Kürze!*

## Hineinschauen... wie die Erde entstanden ist



**Aus der erdgeschichtlichen Vergangenheit lernen für die Zukunft**



**Dolomitgesteins-Süppchen**

***Erdgeschichte in ein konsumierbares Erlebnis überführen  
- ohne die Integrität der Umwelt zu beschädigen  
→ Umweltbildung, Naturerlebnis, Genuss...***

### ... ein Geopark

- ... ist ein Gebiet mit einem **besonderen geologischen Erbe** von **internationaler Bedeutung** (wissenschaftliche Güte, Seltenheit, ästhetische Wirkung)
- ... verfügt über eine **nachhaltige Strategie** zur **regionalen Gebietsentwicklung** und bedient sich dabei der erdgeschichtlichen Bildungen als Identifikationsanker (Masterplan)
- ...fördert die **ökonomische Gebietsentwicklung** durch u. a. **Geotourismus**
- ... entwickelt und fördert Maßnahmen zum **Schutz und Erhalt** der erdgeschichtlichen Zeugnisse
- ... ist aktiv tätig in der geowissenschaftlichen **Umweltbildung**, unterstützt die Forschung in den unterschiedlichen Disziplinen der Geowissenschaften (Geo und Bio) und stellt Verbindungen zu anderen Fachbereichen her (Architektur, Kultur, Ökologie, etc. ...)  
*Geoparks sind keine Geologie-Parks!*
- ... arbeitet als **Netzwerkpartner in den Geopark Netzwerken** aktiv mit bei der Verstetigung und Fortentwicklung der Geoparks
- ... unterstützt aktiv die **Ziele der UNESCO** (SDG´s 2030)



Mit der thematische **Konzentration auf Erdgeschichte** vervollständigen Geoparks die Programmebene der UNESCO:

drei international gleichwertige Anerkennungen für Orte und Regionen (Anzahl in D):

**Welterbestätten seit 1972 – Kultur (42)**

**Biosphärenreservate seit 1974  
– Beziehung Mensch Umwelt (16)**

**Geoparks seit 2015 – Erdgeschichte (6)**

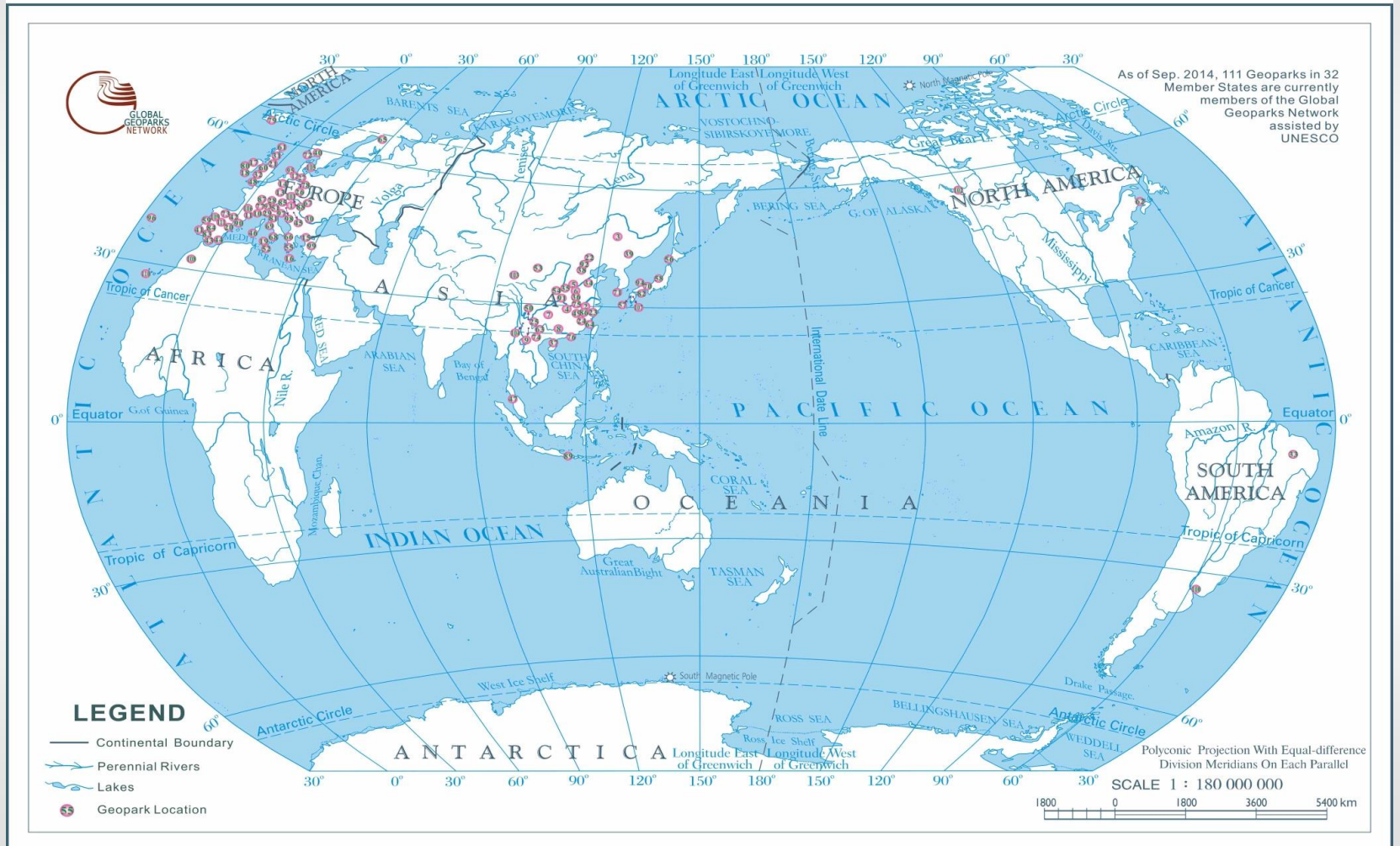


Das **Auswärtige Amt** ist in Deutschland zuständig für **Geoparks**  
- erwartet eine Ausweitung intern. Kooperation v. a. mit Ländern des „globalen Südens“.

# UNESCO-Ziele mit Relevanz für Natur- und Geoparks



# Distribution of GGN Members





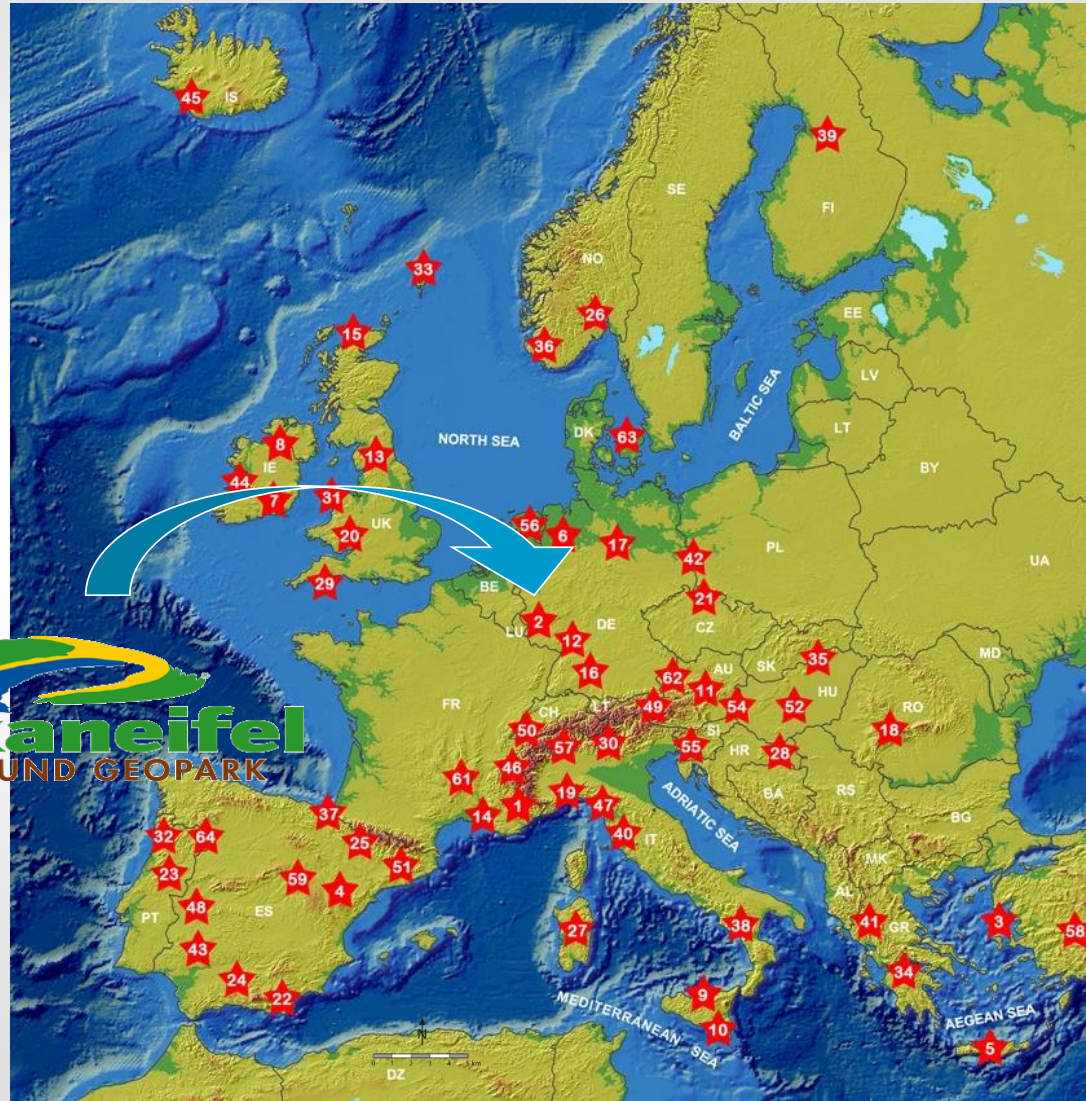
# Geopark Vulkaneifel: Steckbrief

- Mittelgebirge: 400-600 m NN
- Westeifeler Vulkanfeld
- Gebietsgröße 1.230 km<sup>2</sup>
- 43 % landwirtschaftl. Fläche
- 44 % Wald
- 83.000 Einwohner (67 Einw./km<sup>2</sup>)
- 180 Kommunen

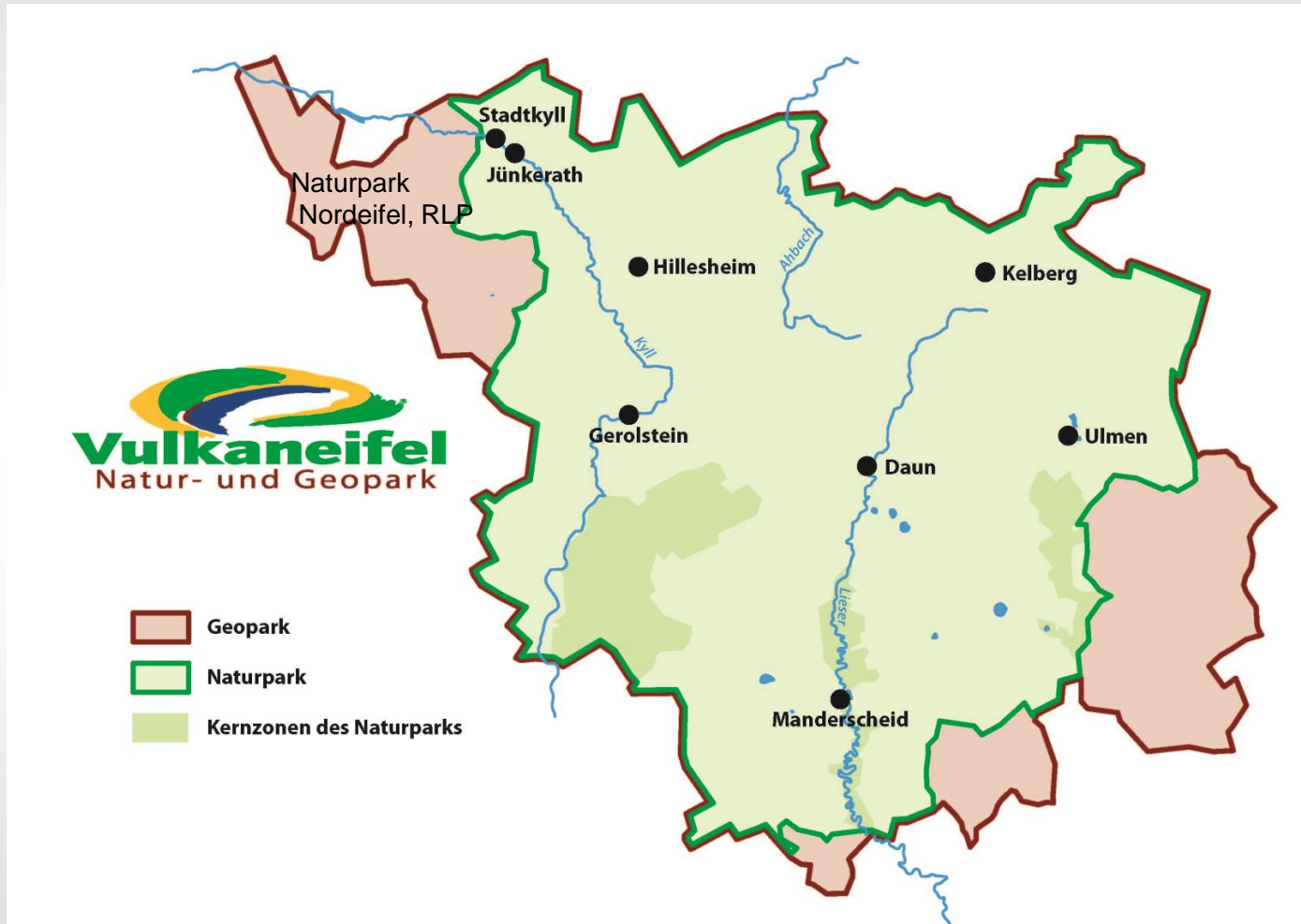
**Schutzkategorien erfassen fast vollständig die Region:**

- 65 % in Natur- /Landschaftsschutz, Naturdenkmale oder Flora-Fauna Habitatgebiete (Vogelschutzgeb.)

- Seit Naturpark-Ausweisung 2010 nahezu flächendeckend



# Natur- und Geopark Geopark Vulkaneifel



## Organisation

### Gesellschafterversammlung

8 Gesellschafter

- legt Ziele fest
- Finanzierung

### Aufsichtsrat

17 Mitglieder

- gesetzl. Vertreter Gesellschafter
- Mitglieder Kreistag, politisch

→ Kontrolle der Umsetzung

### Geschäftsstelle

- Biodiversität, Landschaftspflege
- Tourismus, Qualifizierung
- Buchführung
- Geowissenschaft,
- Regionalentwicklung

→ Umsetzung  
(3,7 VZÄ)

## Gesellschafterstruktur

### Gesellschafter

Verbandsgemeindeebene:

- VG Gerolstein (VG Hillesheim)  
(VG Obere Kyll)
- VG Kelberg
- VG Daun
- VG Wittlich-Land (VG Manderscheid)
- PEG Ulmen (für VG Ulmen)

- Stadt Wittlich

### Gesellschafter

Landkreisebene:

- Landkreis Vulkaneifel

### Naturschutzorganisationen NGO's:

Arbeitsgemeinschaft der Naturschutzverbände im Natur- und Geopark GbR

### Regionale Wirtschaft:

Verein zur Förderung der regionalen Wertschöpfung (derzeit Rohstoffbetriebe)

# Vulkaneifel: Aufgestellt für die Zukunft

*Unsere Vision: Implementierung einer ganzheitlichen und nachhaltigen regionalen Entwicklung im Gebiet des Natur- und Geoparks Vulkaneifel*

## Säule 1

Erhaltung und **Weiterentwicklung**, Nutzung der hohen **Geo- UND Biodiversität**

nachhaltige **Balance** zwischen Schutz, Nutzung und gesell. Ansprüchen

**Geo- und Biodiversitätsregion**

## Säule 2

Sicherung und Schaffung **wertschöpfungsstarker Arbeitsplätze, regionale Wirtschaftskreisläufe und Wertschöpfung** generieren

dem demographischen Wandel aktiv begegnen

**Positionierung als UNESCO- Region Nr. 1 in Geo-/Naturtourismus mit Kernaussrichtung „Vulkanismus“**

**Erholungs- und Erlebnisregion**

## Säule 3

**regionale Identitätsbildung** über Vulkanlandschaft; Selbstbewusstsein und Identifikation stärken

**Geo- und Naturkompetenzen** bei einheimischer Bevölkerung erhöhen und verinnerlichen  
→ hier auch: **Bewusstseinsbildung zu Klimawandel und -schutz**

**Bildungsregion, Nachhaltigkeitsregion**



## Ziele des Natur- und Geoparks Vulkaneifel - Umsetzungsbeispiele

angewendet auf die Vulkaneifel  
bedeutet dies:

- ➔ **das erdgeschichtliche und kulturhistorische Erbe zu sichern und zu fördern (Geo-Biotoppflege)**
- ➔ **im Rahmen eines Geoparks miteinander zu vernetzen und Besuchern zugänglich zu machen und zu erklären (Regionale Identität und Umweltbildung)**
- ➔ **wirtschaftliche Inwertsetzung der geologisch/vulkanologisch geprägten Landschaft durch touristische Nutzung (Geotourismus)**



Renaturierung Trautzberger Maar



Besucherinformation im Gelände



Gästeführer: tourist. Dienstleister



## Eifel-Vulkan Museum Daun



Für den  
Überblick



## Dezentrales Modell

### Maar-Museum Manderscheid



Art Deco in der Vulkaneifel



Fossilien aus Eckfelder Maar

## Vulkanhaus Strohn




Altes Bauerhaus - neues Museum



Der Atem der Vulkane

## Outdoor-Klassenzimmer: Fenster im Vulkan!

- Folgenutzung eines Abbaus
- verbunden mit Vulkaneifel-Pfaden
- Exkursionen, begleitete Touren



## Vulkan-Erlebnis-Pfad Strohn

- Bomben, Schlacken, Lavastrom
- weitgehend barrierefrei
- alles zum Anfassen




**Natur- und Geopark Schule**  
eine Initiative des Natur- und Geoparks Vulkaneifel

**Natur- und Geopark Kita**  
eine Initiative des Natur- und Geoparks Vulkaneifel

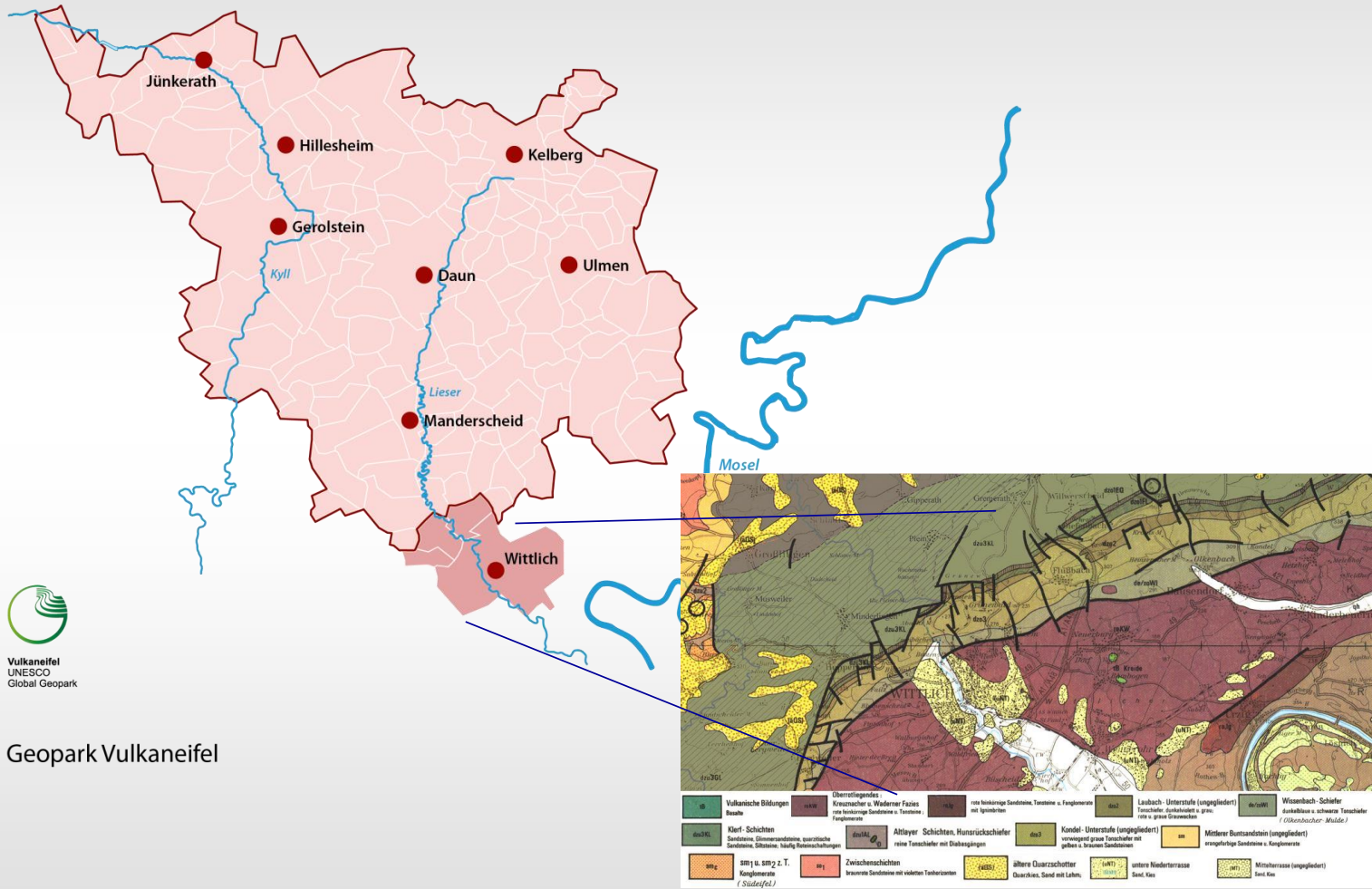


Fachausbildung Gewässerökologie, Kitas



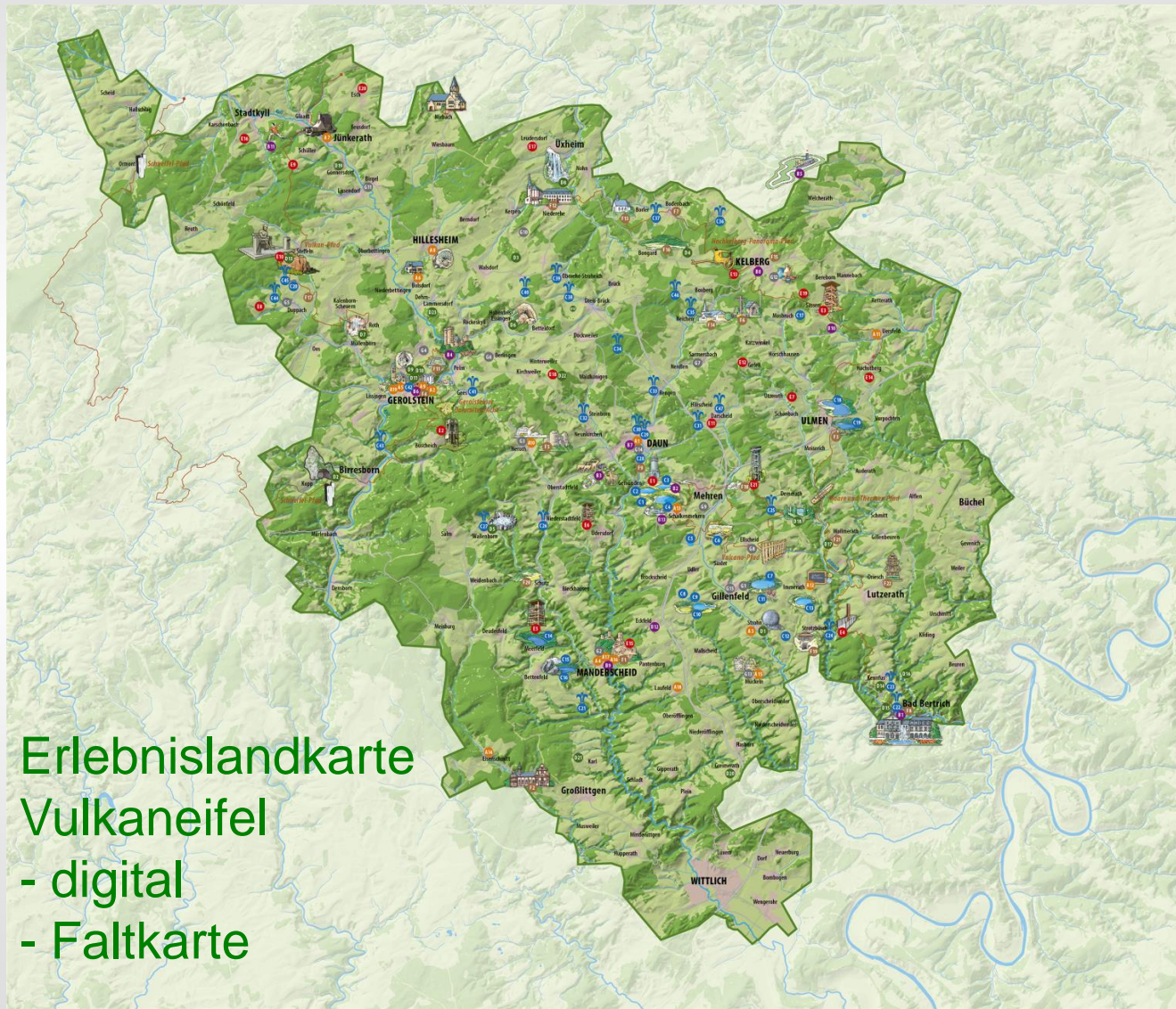
Öffentliche Vorträge zu  
Geo / Bio / Regionalentwicklung

# UNESCO Global Geopark Vulkaneifel zukünftig?





# UNESCO Global Geopark Vulkaneifel zukünftig?



Erlebnislandkarte  
Vulkaneifel  
- digital  
- Faltkarte



## **UNESCO-Label für Globale Geoparks in Deutschland**

Positionspapier: Perspektiven für die Regional- und Tourismusedwicklung  
(ProjectM, 2015)

Fazit: - bedeutende Potentiale für Regional- und Tourismusedwicklung  
durch hohen Markenwert und Markenqualität „UNESCO“

### Zentrale Effekte:

- Steigerung der regionalen Identität
- Verbesserung Image
- Stärkung von Kooperationen

### Touristische Effekte:

- Steigerung Angebotsqualität
- Erhöhung Bekanntheitsgrad / Attraktivität

**UNESCO-Titel ein hochwirksames Instrument !**



*„Bringen Sie mit uns Steine ins Rollen“*

Vielen Dank für Ihre Aufmerksamkeit!