Systemschnitt Vorstufenausbau bei Straßenabläufen (Achse 1)

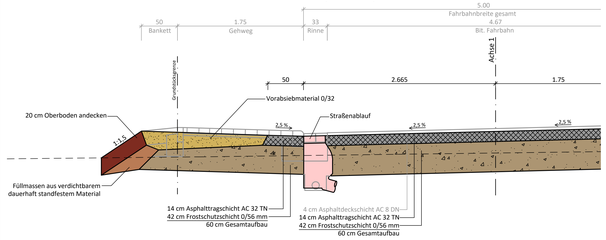

Systemschnitt Vorstufenausbau bei Straßenabläufen (Achse 2)

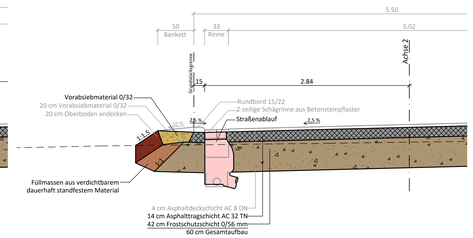

Regelquerschnitt am Beispiel Achse 1
Station 0+070.000

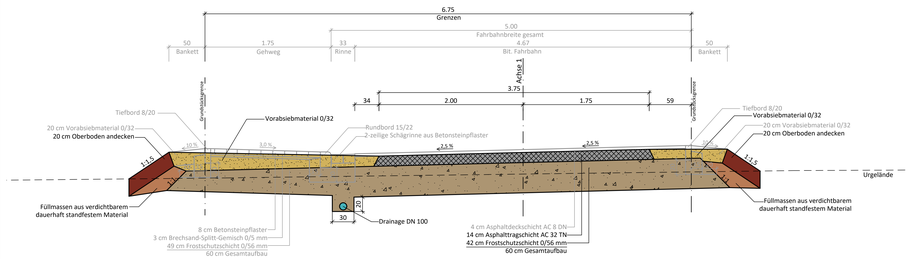

Regelquerschnitt am Beispiel Achse 2
Station 0+140.000

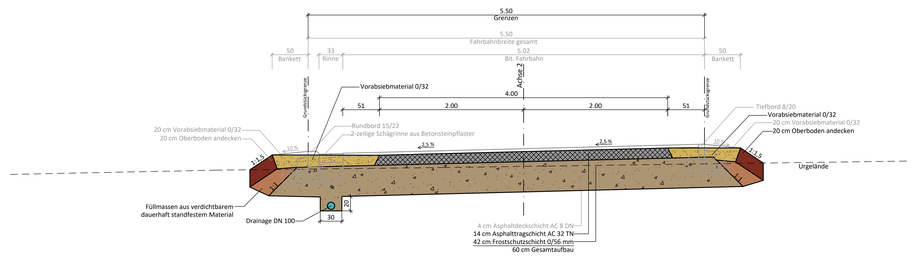

stra tec Ingenieurbüro für Verkehrsbau, Infrastrukturmanagement und Freianlagen

Grabenstraße 1
54516 Wittlich

Tel.: 06571 / 95463-0
Fax: 06571 / 95463-29

Mail: info@stra-tec.de
Page: www.stra-tec.de

VORHABEN:
Erschließung
Baugebiet "In der Spitz"
in der Stadt Wittlich, Stadtteil Dorf

PLANUNGSPHASE: Ausführungssplanung

DATUM: 09.11.2020

PLANBEZEICHNUNG:
Regelquerschnitte Straßenbau

MAßSTAB: 1: 25

BAUHERR / AUFTRAGGEBER:
Stadt Wittlich und Stadtwerke Wittlich

BAUHERR / AUFTRAGGEBER:
Stempel / Unterschrift

PLANER: stra tec GmbH

Öffentlich bestellter Vermessungsingenieur Dipl.-Ing. (FH) Thomas Pitsch ÖbVI

Geobasisinformationen der Vermessungs- und Katasterverwaltung:	2018
Topographische Geländeaufnahme:	Juli 2018
Geobasisinformationen der Versorgungsträger:	Juli 2018

BEARBEITET: T. Pitsch / M. Hutter	GEZEICHNET: Thomas Trossen	GEPRÜFT: T. Pitsch / M. Hutter
PROJEKTNUMMER: 2018-20	PROJEKTPFAD: Z:\Projekte\Stadt Wittlich\Dorf-Baugebiet in der Spitz\Planung\Dorf - In der Spitz - RQS.dwg	© copyright by stra tec GmbH
BLATTGRÖßE: 0,42 m²		BLATT- NR.: 14/15