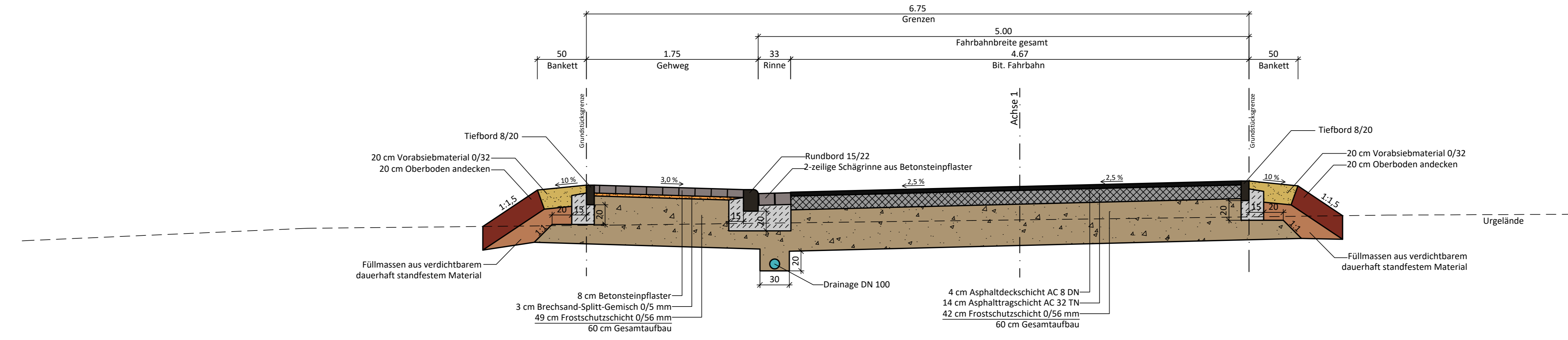
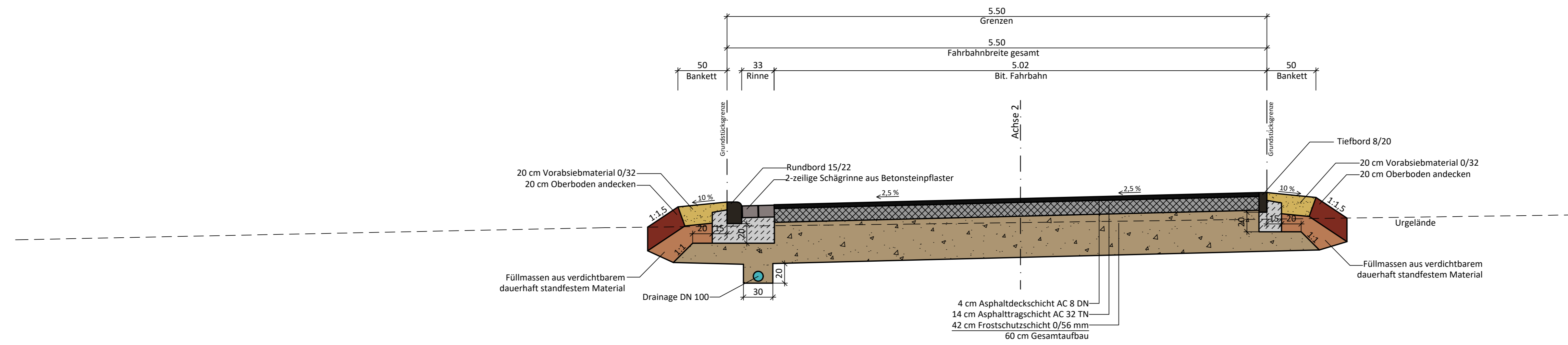


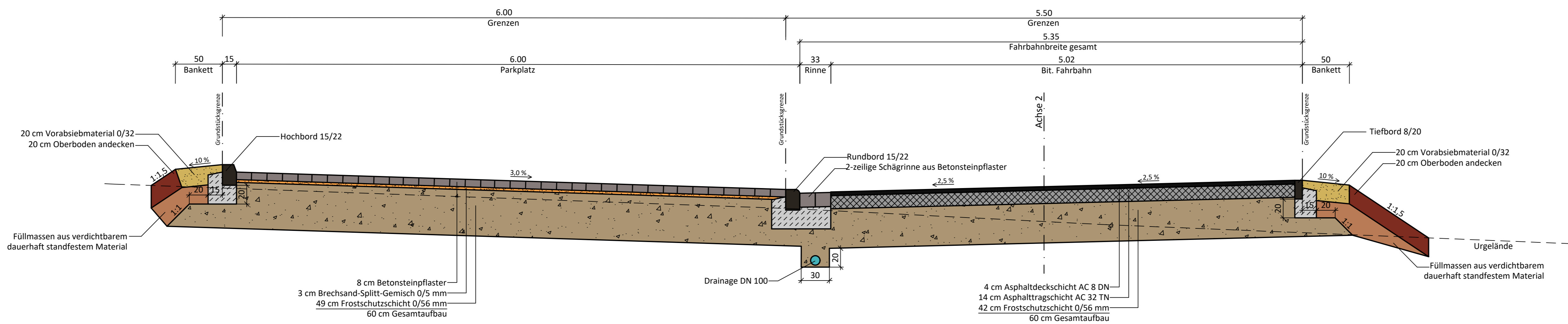
Regelquerschnitt am Beispiel Achse 1  
Station 0+070.000



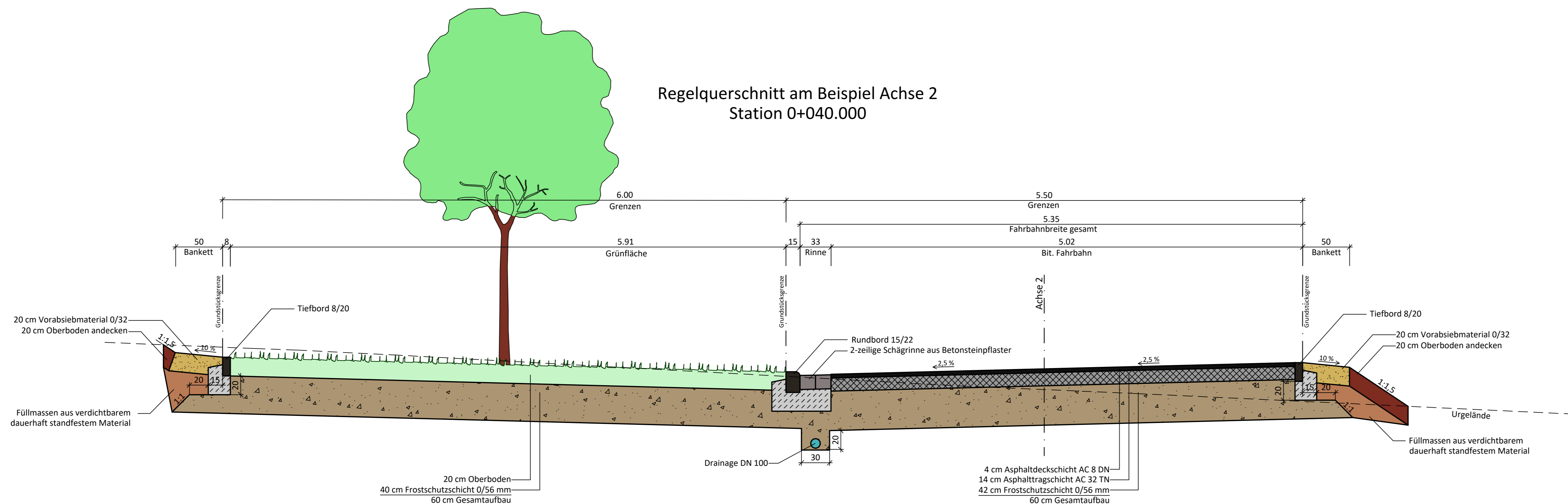
Regelquerschnitt am Beispiel Achse 2  
Station 0+140.000



Regelquerschnitt am Beispiel Achse 2  
Station 0+030.000



Regelquerschnitt am Beispiel Achse 2  
Station 0+040.000



**strattec** Ingenieurbüro  
für Verkehrsbau, Infrastrukturmanagement und Freianlagen

Rudolf-Diesel-Str. 19 54515 Wittlich Tel.: 06571 / 95463-0 Mail: info@stra-tec.de  
Fax: 06571 / 95463-29 Page: www.stra-tec.de

VORNAME: **Verkehrstechnische Erschließung Baugebiet "In der Spitz" in der Stadt Wittlich, Stadtteil Dorf**

PLANUNGSPHASE: **Entwurfsplanung** DATUM: 01.09.2020

PLANBEZEICHNUNG: **Regelquerschnitte** MAßSTAB: 1:25

BAUHERR / AUFTRAGGEBER: **Stadt Wittlich**

PLANER: **strattec GmbH** (Logo: inc)

Geobasisinformationen der Vermessungs- und Katasterverwaltung: Juli 2018

Geobasisinformationen der Versorgungssträger: 7

ZEICHNER: Thomas Pitsch  
PROJEKTLEITER: Thomas Pitsch  
PROJEKTNUMMER: 2018-20  
BLATTGRÖßE: 0,30 m²

© copyright by strattec 12/12